



ประกาศองค์การบริหารส่วนตำบลควนกรด
เรื่องขอให้ตรวจสอบรายการที่ดินและสิ่งปลูกสร้าง

อาศัยอำนาจตามพระราชบัญญัติภาษีที่ดินและสิ่งปลูกสร้าง พ.ศ.๒๕๖๒ มาตรา ๓๐ และตามระเบียบกระทรวงมหาดไทยว่าด้วยการดำเนินการตาม พระราชบัญญัติภาษีที่ดินและสิ่งปลูกสร้าง พ.ศ. ๒๕๖๒ ข้อ ๒๓ ให้องค์กรปกครองส่วนท้องถิ่น นำข้อมูลที่ดินและสิ่งปลูกสร้างภายในเขตองค์กรปกครองส่วนท้องถิ่นที่สำรวจแล้ว และหนังสือ ที่ มท ๐๘๐๘.๓/ว ๑๒๖๗๒ ลงวันที่ ๒๗ ธันวาคม ๒๕๖๖ เรื่องการชักข้อมขั้นตอนการจัดเก็บภาษีที่ดินและสิ่งปลูกสร้าง ประจำปี ๒๕๖๗ ตามแนวทางดำเนินการ ข้อ ๕.๕ กำหนดให้องค์กรปกครองส่วนท้องถิ่นไม่ต้องจัดทำบัญชีรายการที่ดินและสิ่งปลูกสร้าง (ภ.ด.ส.๓) และ (ภ.ด.ส.๔) เพื่อประกาศและจัดส่งให้ผู้เสียภาษีที่เคยดำเนินการมาแล้วในปี พ.ศ.๒๕๖๓ ปี พ.ศ.๒๕๖๔ และปี พ.ศ.๒๕๖๕ และจัดทำบัญชีรายการที่ดินและสิ่งปลูกสร้าง เพื่อประกาศไว้ ณ สำนักงาน หรือที่ทำการขององค์กรปกครองส่วนท้องถิ่น หรือสถานที่อื่นตามที่เห็นสมควร ไม่น้อยกว่าสามสิบวัน และจัดส่งให้ผู้เสียภาษี แต่ละรายทราบภายในเดือนมกราคม นั้น

องค์การบริหารส่วนตำบลควนกรด ได้ดำเนินการสำรวจที่ดินและสิ่งปลูกสร้าง และได้จัดทำบัญชีรายการที่ดินและสิ่งปลูกสร้าง ตามกฎหมายข้างต้นเป็นที่เรียบร้อยแล้ว จึงขอให้ เจ้าของ / ผู้ครอบครอง/ ผู้ใช้ประโยชน์ ที่ดินและสิ่งปลูกสร้างในเขตตำบลควนกรดได้ตรวจสอบรายละเอียดตามบัญชีรายการที่ดินและสิ่งปลูกสร้าง ลำดับที่ ๑ - ๑,๐๑๖ แนบท้ายประกาศนี้

อนึ่ง หากเจ้าของที่ดินและสิ่งปลูกสร้างพบว่ามีข้อมูลในบัญชีรายการที่ดินและสิ่งปลูกสร้างไม่ถูกต้อง ให้เจ้าของทรัพย์สินยื่นคำร้องขอแก้ไขต่อนายกองการบริหารส่วนตำบลควนกรด เพื่อขอแก้ไข ณ งานจัดเก็บและพัฒนารายได้ กองคลัง ภายใน ๑๕ วัน นับแต่วันที่ได้รับหนังสือฉบับนี้ ในวันและเวลาราชการ หากไม่ได้ยื่นคำร้องขอแก้ไขภายในระยะเวลาที่กำหนด องค์การบริหารส่วนตำบลควนกรดจะถือว่าท่านยอมรับบัญชีรายการที่ดินและสิ่งปลูกสร้างตามที่องค์การบริหารส่วนตำบลควนกรดแจ้งไป


จึงประกาศมาเพื่อทราบโดยทั่วกัน

ประกาศ ณ วันที่ ๑๐ เดือน มกราคม พ.ศ. ๒๕๖๗

ว่าที่ร้อยตรี

(สุรศักดิ์ แก้วแก้ว)

นายกองค์การบริหารส่วนตำบลควนกรด



นศรา ศรีธธา อารยธรรม

นศรศรีธรรมราช

ภ.ด.ส.3

แบบบัญชีรายการที่ดินและสิ่งปลูกสร้าง

ตำบลควนกรด อำเภอทุ่งสง จังหวัดนครศรีธรรมราช

ประจำปีงบประมาณ 2567

รายการที่ดิน													รายการสิ่งปลูกสร้าง										หมายเหตุ
ลำดับ	ประเภทที่ดิน	ตำแหน่งที่ดิน			สถานที่ตั้ง (หมู่ที่ตำบล)	จำนวนเนื้อที่ดิน			ลักษณะการทำประโยชน์ (ตร.ว.)				ลำดับ ที่	บ้านเลข ที่	ประเภทสิ่งปลูกสร้าง (ตามบัญชีกรมธนา รักษ)	ลักษณะ สิ่งปลูก สร้าง	ขนาด พื้นที่	ลักษณะการทำประโยชน์ (ตร.ม.)				อายุ โรงเรียน และสิ่งปลูก สร้าง	
		เลขที่เอกสาร สิทธิ์	เลขที่ ดิน	หน้าสำรวจ		ไร่	งาน	ตร.ว.	ประกอบ เกษตรกรรม	อยู่อาศัย	อื่น ๆ	ว่าง เปล่า/ ไม่ทำ ประโยชน์						เกษตร กรรม	อยู่ อาศัย	อื่น	ว่าง เปล่า/ไม่ ทำ ประโยชน์		
210	โฉนด	59876	59	5343	ม.4	0	1	43.7				143.7											ว่างเปล่า
211	โฉนด	28306	53	1609	ม.3	0	0	91				91											ว่างเปล่า
212	โฉนด	73129	211	6038	ม.13	4	0	33.8	1633.8														สวนผสม
213	โฉนด	80589	307	6921	ม.2	0	0	24.7	24.7														สวนผสม
214	โฉนด	63042	203	5529	ม.2	1	1	40.6															
215	โฉนด	21543	27	659	ม.2	0	3	37	309				12	บ้านพักอาศัยตึกชั้นเดียว	ตึก	112		112				30	
216	โฉนด	50355	4	3660	ม.6	9	3	17	3917														สวนยางพารา
217	โฉนด	70088	94	5830	ม.12	7	1	86.5	2986.5														สวนยางพารา
218	โฉนด	28343	80	1646	ม.11	6	1	87	2587														สวนยางพารา
219	โฉนด	28405	67	1708	ม.3	5	2	81	2281														สวนยางพารา
220	โฉนด	3268	7	129	ม.5	4	3	77	1977														สวนยางพารา
221	โฉนด	15408	5	379	ม.1	9	1	1.8	3701.8														สวนยางพารา
222	โฉนด	28391	28	1694	ม.3	6	1	5	2505														สวนยางพารา
223	โฉนด	43970	20	2877	ม.7	9	1	87	3787														สวนยางพารา
224	โฉนด	78859	102	6736	ม.3	0	1	11.5	111.5														สวนผสม
225	โฉนด	32249	41	2016	ม.3	0	2	66	266														สวนผสม
226	โฉนด	53031	33	4281	ม.11	6	3	17	2689				164	บ้านพักอาศัยตึกชั้นเดียว	ตึก	112		112				30	

ภ.ด.ส.3

แบบบัญชีรายการที่ดินและสิ่งปลูกสร้าง

ตำบลควนกรด อำเภอทุ่งสง จังหวัดนครศรีธรรมราช

ประจำปีงบประมาณ 2567

รายการที่ดิน													รายการสิ่งปลูกสร้าง										หมายเหตุ
ลำดับ	ประเภทที่ดิน	ตำแหน่งที่ดิน			สถานที่ตั้ง (หมู่ที่ตำบล)	จำนวนเนื้อที่ดิน			ลักษณะการทำประโยชน์ (ตร.ว.)				ลำดับที่	บ้านเลขที่	ประเภทสิ่งปลูกสร้าง (ตามบัญชีกรมธนารักษ์)	ลักษณะสิ่งปลูกสร้าง	ขนาดพื้นที่	ลักษณะการทำประโยชน์ (ตร.ม.)				อายุ	
		เลขที่เอกสารสิทธิ์	เลขที่ดิน	หน้าสำรวจ		ไร่	งาน	ตร.ว.	ประกอบเกษตรกรรม	อยู่อาศัย	อื่น ๆ	ว่างเปล่า/ไม่ทำประโยชน์						เกษตรกรรม	อยู่อาศัย	อื่น	ว่างเปล่า/ไม่ทำประโยชน์		
278	โฉนด	53144	3	4394	ม.11	5	1	76.4	2176.4														สวนยางพารา
279	โฉนด	50730	141	3851	ม.4	0	2	68	228				97	บ้านพักอาศัยตึกชั้นเดียว	ตึก	140		140					
														ก	ตึก	20		20					โรงจอดรถ
280	โฉนด	46250	17	3049	ม.2	0	1	33.7	98.2				55	บ้านพักอาศัยตึกชั้นเดียว	ตึก	100		100				50	
														โรงจอดรถ	ตึก	18		18				10	
														โรงเลี้ยงสัตว์	ตึก	24		24				10	เลี้ยงไก่
281	โฉนด	39037	4	2732	ม.2	10	1	1.7	4101.7														สวนยางพารา
282	โฉนด	39044	9	2739	ม.2	0	2	14	187				2/8	บ้านพักอาศัยตึกชั้นเดียว	ตึก	108		108					
283	โฉนด	39008	18	2703	ม.2	0	0	31	6				53/25	บ้านพักอาศัยตึกชั้นเดียว	ตึก	100		100					
284	โฉนด	47678	51	3192	ม.2	0	0	43.9	42.63				4/8	บ้านพักอาศัยตึกชั้นเดียว	ตึก	306.15		306					
285	โฉนด	47679	52	3193	ม.2	0	0	43.6	43.6														พื้นที่ต่อเนื่อง
286	โฉนด	47675	48	3189	ม.2	0	0	39.3	39.3														พื้นที่ต่อเนื่อง
287	โฉนด	47676	49	3190	ม.2	0	0	40.9	40.9														พื้นที่ต่อเนื่อง
288	โฉนด	47677	50	3191	ม.2	0	0	42.5	42.5														พื้นที่ต่อเนื่อง
289	โฉนด	47671	44	3185	ม.2	0	0	46.6	46.6														สวนผสม
290	โฉนด	51550	110	3981	4	0	1	9	109														สวนผสม
291	โฉนด	73862	64	6119	ม.2	0	1	5.8	93.3				113/2	บ้านพักอาศัยตึกชั้นเดียว	ตึก	50		50					

ภ.ด.ส.3

แบบบัญชีรายการที่ดินและสิ่งปลูกสร้าง

ตำบลควนกรด อำเภอทุ่งสง จังหวัดนครศรีธรรมราช

ประจำปีงบประมาณ 2567

รายการที่ดิน													รายการสิ่งปลูกสร้าง										หมายเหตุ
ลำดับ	ประเภทที่ดิน	ตำแหน่งที่ดิน			สถานที่ตั้ง (หมู่ที่ตำบล)	จำนวนเนื้อที่ดิน			ลักษณะการทำประโยชน์ (ตร.ว.)				ลำดับที่	บ้านเลขที่	ประเภทสิ่งปลูกสร้าง (ตามบัญชีกรมธนารักษ์)	ลักษณะสิ่งปลูกสร้าง	ขนาดพื้นที่	ลักษณะการทำประโยชน์ (ตร.ม.)				อายุ โรงเรียน และสิ่งปลูก สร้าง	
		เลขที่เอกสารสิทธิ์	เลขที่ ดิน	หน้าสำรวจ		ไร่	งาน	ตร.ว.	ประกอบ เกษตรกรรม	อยู่อาศัย	อื่น ๆ	ว่าง เปล่า/ ไม่ทำ ประโยชน์						เกษตรกรรม	อยู่ อาศัย	อื่น	ว่าง เปล่า/ไม่ ทำ ประโยชน์		
306	โฉนด	47842	20	3210	ม.2	0	2	9.4	209.4													สวนยางพารา	
307	โฉนด	14333	21	293	ม.2	2	2	17.5	1017.5													สวนผสม	
308	โฉนด	39036	3	2731	ม.2	4	0	89.2	1668.2				55/3	บ้านพักอาศัยตึกชั้นเดียว	ตึก	60		60				25	
														ก	ตึก	24		24				20	โรงจอดรถ
309	โฉนด	32586	44	2179	ม.2	0	1	82.5	161				119	บ้านพักอาศัยตึกชั้นเดียว	ตึก	70		70				20	
														ก	ตึก	16		16				20	โจดจจรด
310	โฉนด	39008	18	2703	ม.2	0	0	31					53/25	บ้านพักอาศัยตึกชั้นเดียว	ตึก	130		130				25	
311	โฉนด	39010	16	2705	ม.2	0	0	31					53/23	บ้านพักอาศัยตึกชั้นเดียว	ตึก	130		130					
312	โฉนด	79136	77	6734	ม.2	0	0	90.6	74.1				113/1	บ้านพักอาศัยตึกชั้นเดียว	ตึก	50		50				20	
														ก	ตึก	16		16				10	โรงเลี้ยงสัตว์
313	โฉนด	63479	26	5637	ม.2	1	0	0				400											ที่ว่างเปล่า
314	โฉนด	47840	18	3208	ม.2	0	2	11	186.5				98	บ้านพักอาศัยตึกชั้นเดียว	ตึก	70		70				20	
														ก	ตึก	28		28					โรงจอดรถ
315	โฉนด	39098	37	2793	ม.2	0	1	80	180														สวนผสม
316	โฉนด	3204	72	65	ม.2	0	0	57.5	42.5					บ้านพักอาศัยตึกชั้นเดียว	ตึก	60		60					
317	โฉนด	3253	18	114	ม.2	5	0	97	2097														บ่อปลา
318	โฉนด	58533	66	5253	ม.2	0	0	34.5	2.5				3/11	ตึกแถวสองชั้น	ตึก	128		128					

ภ.ด.ส.3

แบบบัญชีรายการที่ดินและสิ่งปลูกสร้าง

ตำบลควนกรด อำเภอทุ่งสง จังหวัดนครศรีธรรมราช

ประจำปีงบประมาณ 2567

รายการที่ดิน													รายการสิ่งปลูกสร้าง										หมายเหตุ
ลำดับ	ประเภทที่ดิน	ตำแหน่งที่ดิน			สถานที่ตั้ง (หมู่ที่ตำบล)	จำนวนเนื้อที่ดิน			ลักษณะการทำประโยชน์ (ตร.ว.)				ลำดับที่ดิน	บ้านเลขที่	ประเภทสิ่งปลูกสร้าง (ตามบัญชีกรมธนารักษ์)	ลักษณะสิ่งปลูกสร้าง	ขนาดพื้นที่	ลักษณะการทำประโยชน์ (ตร.ม.)				อายุ โรงเรียน และสิ่งปลูกสร้าง	
		เลขที่เอกสารสิทธิ์	เลขที่ดิน	หน้าสำรวจ		ไร่	งาน	ตร.ว.	ประกอบ เกษตรกรรม	อยู่อาศัย	อื่น ๆ	ว่าง เปล่า/ ไม่ทำ ประโยชน์						เกษตรกรรม	อยู่อาศัย	อื่น	ว่าง เปล่า/ไม่ ทำ ประโยชน์		
319	โฉนด	39099	33	2794	ม.2	1	0	67	425					2/4	บ้านพักอาศัยตึกชั้นเดียว	ตึก	168		168				
320	โฉนด	3200	76	61	ม.2	0	0	32.4	4.4					24	บ้านพักอาศัยตึกชั้นเดียว	ตึก	112		112				
321	โฉนด	39097	38	2792	ม.2	0	0	66	29					91	บ้านพักอาศัยตึกชั้นเดียว	ตึก	99		99				
															ก	ตึก	49		49				โรงจอดรถ
322	โฉนด	39047	54	3195	ม.2	0	1	51.4	151.4														พื้นที่ต่อเนื่อง
323	โฉนด	58530	63	5250	ม.2	0	0	14.8	14.8														สวนผสม
324	โฉนด	79979	93	6856	ม.2	0	0	50	50														สวนผสม
325	โฉนด	39065	26	2760	ม.2	1	2	22	592					2/9	บ้านพักอาศัยตึกชั้นเดียว	ตึก	120		120				
326	โฉนด	14473	37	349	ม.2	0	0	93.7	77.7					17/2	บ้านพักอาศัยตึกชั้นเดียว	ตึก	64		64				
327	โฉนด	39066	34	2761	ม.2	0	2	5	205	159.5					เชื้อเพลิง	ตึก	182		45.5				ปั้มน้ำมัน
328	โฉนด	39062	21	2751	ม.2	1	1	5.7	505.7														สวนปาล์ม
329	โฉนด	43317	43	2868	ม.2	0	1	26.7															ทางเข้าบ้าน
330	โฉนด	82987	243	7144	ม.2	0	2	0	200														สวนผสม
331	โฉนด	39063	22	2758	2	1	0	3	403														สวนปาล์ม
332	โฉนด	39064	25	2759	2	4	2	3	1768					ก	บ้านพักอาศัยตึกชั้นเดียว	ตึก	140		140				
333	โฉนด	39031	3	2726	2	8	1	53	3306.5														สวนผสม
334	โฉนด	73268	126	6040	2	0	1	26.6	72.48					15/5	บ้านพักอาศัยตึกชั้นเดียว	ตึก	198.46		198				

ภ.ด.ส.3

แบบบัญชีรายการที่ดินและสิ่งปลูกสร้าง

ตำบลควนกรด อำเภอทุ่งสง จังหวัดนครศรีธรรมราช

ประจำปีงบประมาณ 2567

รายการที่ดิน													รายการสิ่งปลูกสร้าง										หมายเหตุ
ลำดับ	ประเภทที่ดิน	ตำแหน่งที่ดิน			สถานที่ตั้ง (หมู่ที่ตำบล)	จำนวนเนื้อที่ดิน			ลักษณะการทำประโยชน์ (ตร.ว.)				ลำดับที่	บ้านเลขที่	ประเภทสิ่งปลูกสร้าง (ตามบัญชีกรมธนารักษ์)	ลักษณะสิ่งปลูกสร้าง	ขนาดพื้นที่	ลักษณะการทำประโยชน์ (ตร.ม.)				อายุ	
		เลขที่เอกสารสิทธิ์	เลขที่ดิน	หน้าสำรวจ		ไร่	งาน	ตร.ว.	ประกอบเกษตรกรรม	อยู่อาศัย	อื่น ๆ	ว่างเปล่า/ไม่ทำประโยชน์						เกษตรกรรม	อยู่อาศัย	อื่น	ว่างเปล่า/ไม่ทำประโยชน์		
361	โฉนด	60104	195	5346	2	0	0	26.8	0.8				149/7	ห้องแถว	ตึก	104		104					
362	โฉนด	49034	62	3264	2	1	0	41.6	421.6				56/3	บ้านพักอาศัยตึกชั้นเดียว	ตึก	72		72			20	โรงจอดรถ	
														ก		8		8			20		
363	โฉนด	33169	18	2244	2	1	0	72	415				61	บ้านพักอาศัยตึกชั้นเดียว	ตึก	228		228			3		
364	โฉนด	32582	12	2175	2	4	1	0.7	1670.45				76	บ้านพักอาศัยตึกชั้นเดียว	ตึก	96		96					
														ก		25		25				โรงจอดรถ	
365	โฉนด	32550	3	2143	2	1	0	1.5	293.25				59/1	บ้านพักอาศัยตึกชั้นเดียว	ตึก	133		133					
														ก		300		300					
366	โฉนด	79980	94	6857	2	0	0	55	55							0		0					
367	โฉนด	39061	20	2756	2	0	3	19					14	บ้านพักอาศัยตึกชั้นเดียว	ตึก	0		0					
368	โฉนด	48707	55	3217	2	0	3	63.2	363.2													สวนยางพารา	
369	โฉนด	49015	120	3259	2	0	0	19.2														ลานจอดรถ	
370	โฉนด	36531	15	2547	10	0	2	97	297													สวนผสม	
371	โฉนด	21593	13	805	12	1	0	54	454				41/2	บ้านพักอาศัยตึกชั้นเดียว	ตึก	120		120			20		
372	โฉนด	51808	56	4203	ม.4	1	1	81	581													สวนผสม	
373	โฉนด	39100	32	2795	2	2	1	54	918				3/4	บ้านพักอาศัยตึกชั้นเดียว	ตึก	144		36					
374	โฉนด	54298	180	50944	1	0	1	62					226/29	บ้านพักอาศัยตึก2ชั้น	ตึก							พื้นที่ต่อเนื่อง	

ภ.ด.ส.3

แบบบัญชีรายการที่ดินและสิ่งปลูกสร้าง

ตำบลควนกรด อำเภอทุ่งสง จังหวัดนครศรีธรรมราช

ประจำปีงบประมาณ 2567

รายการที่ดิน													รายการสิ่งปลูกสร้าง										หมายเหตุ
ลำดับ	ประเภทที่ดิน	ตำแหน่งที่ดิน			สถานที่ตั้ง (หมู่ที่ตำบล)	จำนวนเนื้อที่ดิน			ลักษณะการทำประโยชน์ (ตร.ว.)				ลำดับที่	บ้านเลขที่	ประเภทสิ่งปลูกสร้าง (ตามบัญชีกรมธนารักษ์)	ลักษณะสิ่งปลูกสร้าง	ขนาดพื้นที่	ลักษณะการทำประโยชน์ (ตร.ม.)				อายุ	
		เลขที่เอกสารสิทธิ์	เลขที่ดิน	หน้าสำรวจ		ไร่	งาน	ตร.ว.	ประกอบเกษตรกรรม	อยู่อาศัย	อื่น ๆ	ว่างเปล่า/ไม่ทำประโยชน์						เกษตรกรรม	อยู่อาศัย	อื่น	ว่างเปล่า/ไม่ทำประโยชน์		
388	โฉนด	32979	3	2202	2	1	2	75	669.75					35/2	บ้านพักอาศัยตึกชั้นเดียว	ตึก	21		21			50	
389	โฉนด	32980	2	2203	2	1	0	90	490														สวนผสม
390	โฉนด	32970	51	2193	2	3	0	0	1172						บ้านพักอาศัยตึกชั้นเดียว	ตึก	96		96				
															ก	ตึก	16		16				โรงจอดรถ
391	โฉนด	38988	1	2683	2	0	3	40	300						บ้านพักอาศัยตึกชั้นเดียว	ตึก	144		144				
															ก	ตึก	24		24				โรงจอดรถ
392	โฉนด	32565	8	2158	2	0	0	75.6	58.1						บ้านพักอาศัยตึกชั้นเดียว	ตึก	70		70				
393	โฉนด	39038	5	2733	2	2	0	94	858.5						บ้านพักอาศัยตึกชั้นเดียว	ตึก	126		126				
															ก	ตึก	16		16				โรงจอดรถ
394	โฉนด	83065	196	7145	4	0	0	86.7	70.7					48	บ้านพักอาศัยตึกชั้นเดียว	ตึก	64		64				
395	โฉนด	50728	145	3849	4	0	2	85	236					57/1	บ้านพักอาศัยตึกชั้นเดียว	ตึก	84		84			40	
															ก	ตึก	20		20				โรงจอดรถ
														57/2	บ้านพักอาศัยตึกชั้นเดียว	ตึก	28		28			40	บ้านหลัง2
														167	บ้านพักอาศัยตึกชั้นเดียว	ตึก	64		64			35	บ้านหลัง3
396	โฉนด	50688	89	3809	4	0	0	45.8	25.8					260	บ้านพักอาศัยตึกชั้นเดียว	ตึก	80		80			50	
397	โฉนด	83068	199	7148	4	0	0	60.3	45.3					59	บ้านพักอาศัยตึกชั้นเดียว	ตึก	60		60				
398	โฉนด	34455	45	2394	7	1	3	23	673					44	บ้านพักอาศัยตึกชั้นเดียว	ตึก	200		200			20	

ภ.ด.ส.3

แบบบัญชีรายการที่ดินและสิ่งปลูกสร้าง

ตำบลควนกรด อำเภอทุ่งสง จังหวัดนครศรีธรรมราช

ประจำปีงบประมาณ 2567

รายการที่ดิน													รายการสิ่งปลูกสร้าง										หมายเหตุ
ลำดับ	ประเภทที่ดิน	ตำแหน่งที่ดิน			สถานที่ตั้ง (หมู่ที่ตำบล)	จำนวนเนื้อที่ดิน			ลักษณะการทำประโยชน์ (ตร.ว.)				ลำดับที่ดิน	บ้านเลขที่	ประเภทสิ่งปลูกสร้าง (ตามบัญชีกรมธนารักษ์)	ลักษณะสิ่งปลูกสร้าง	ขนาดพื้นที่	ลักษณะการทำประโยชน์ (ตร.ม.)				อายุ	
		เลขที่เอกสารสิทธิ์	เลขที่ดิน	หน้าสำรวจ		ไร่	งาน	ตร.ว.	ประกอบเกษตรกรรม	อยู่อาศัย	อื่น ๆ	ว่างเปล่า/ไม่ทำประโยชน์						เกษตรกรรม	อยู่อาศัย	อื่น	ว่างเปล่า/ไม่ทำประโยชน์		
															ก	ตึก	60		60				โรงรถ
399	โฉนด	34432	39	2371	7	0	1	42	112				68	บ้านพักอาศัยตึกชั้นเดียว	ตึก	120		120					
															ก		32		32			20	โรงรถ
400	โฉนด	34817	6	2397	7	2	3	0					13	บ้านพักอาศัยตึกชั้นเดียว	ตึก	196		196				30	
															ก		84		84				โรงรถ
401	โฉนด	34818	8	2398	7	0	3	17					13	โรงเก็บของ	ตึก	84		84				30	
402	โฉนด	34819	9	2399	7	2	2	38	1038														สวนยางพารา
403	โฉนด	34457	7	2396	7	0	0	91	79.85				12	บ้านพักอาศัยตึกชั้นเดียว	ตึก	90		45	45				ร้านของชำ
404	โฉนด	73979	131	6066	1	1	1	69	569														สวนผสม
405	โฉนด	34820	10	2400	7	2	0	57	847				1/5	บ้านพักอาศัยตึกชั้นเดียว	ตึก	40		40				30	
																	40		40				โรงเลี้ยงสัตว์
406	โฉนด	34388	29	2327	7	3	2	38	1438														ยางพารา
407	โฉนด	34389	28	2328	7	3	2	24	1424														ยางพารา
408	โฉนด	34849	5	2429	7	4	0	40	1640														ยางพารา
409	โฉนด	34366	3	2305	7	6	0	90	2490														ยางพารา
410	โฉนด	44473	25	2947	7	2	3	74.8	1174.8														ยางพารา
411	โฉนด	34824	20	2404	7	0	2	69					1/6	บ้านพักอาศัยตึกชั้นเดียว	ตึก	168		168					

ภ.ด.ส.3

แบบบัญชีรายการที่ดินและสิ่งปลูกสร้าง

ตำบลควนกรด อำเภอทุ่งสง จังหวัดนครศรีธรรมราช

ประจำปีงบประมาณ 2567

รายการที่ดิน													รายการสิ่งปลูกสร้าง										หมายเหตุ
ลำดับ	ประเภทที่ดิน	ตำแหน่งที่ดิน			สถานที่ตั้ง (หมู่ที่ตำบล)	จำนวนเนื้อที่ดิน			ลักษณะการทำประโยชน์ (ตร.ว.)				ลำดับที่ดิน	บ้านเลขที่	ประเภทสิ่งปลูกสร้าง (ตามบัญชีกรมธนารักษ์)	ลักษณะสิ่งปลูกสร้าง	ขนาดพื้นที่	ลักษณะการทำประโยชน์ (ตร.ม.)				อายุ	
		เลขที่เอกสารสิทธิ์	เลขที่ดิน	หน้าสำรวจ		ไร่	งาน	ตร.ว.	ประกอบเกษตรกรรม	อยู่อาศัย	อื่น ๆ	ว่างเปล่า/ไม่ทำประโยชน์						เกษตรกรรม	อยู่อาศัย	อื่น	ว่างเปล่า/ไม่ทำประโยชน์		
427	โฉนด	24750	32	602	11	0	0	32	80						บ้านพักอาศัยตึกชั้นเดียว	ตึก	168		168				
															ก		24		24				โรงจอดรถ
428	โฉนด	24751	33	603	11	0	0	33															พื้นที่ต่อเนื่อง
429	โฉนด	24752	70	604	11	0	0	32															พื้นที่ต่อเนื่อง
430	โฉนด	24752	4	605	11	0	0	31															พื้นที่ต่อเนื่อง
431	โฉนด	78697	206	5909	13	0	0	78.4															ถนน
432	โฉนด	60761	197	5503	2	0	0	23.7	5.7						ตึกแถวสองชั้น		72		72			20	
433	โฉนด	27359	3103	1528	13	1	0	51.6	451.6														ยางพารา
434	โฉนด	75236	150	6173	13	1	0	0.1	379.1					78	บ้านพักอาศัยตึกชั้นเดียว	ตึก	84		84			40	
435	โฉนด	27358	104	1527	13	0	2	0	181					79/1	บ้านพักอาศัยตึกชั้นเดียว	ตึก	72		72			40	
															ก		4		4				โรงรถ
436	โฉนด	78770	164	6478	13	0	2	3.1	175.1					10	ไม้	ครึ่งตึกครึ่งไม้	100		100			60	
															ก		12		12				โรงรถ
437	โฉนด	78774	168	6482	13	0	2	8.2	208.2														สวนผสม
438	โฉนด	78222	228	6708	13	1	0	37.6	437.6														สวนยางพารา
439	โฉนด	27428	40	1597	13	2	3	79	1135					1596/537	บ้านพักอาศัยตึกชั้นเดียว	ตึก	120		120				
															บ้านพักอาศัยตึกชั้นเดียว	ตึก	36		36				

ภ.ด.ส.3

แบบบัญชีรายการที่ดินและสิ่งปลูกสร้าง

ตำบลควนกรด อำเภอทุ่งสง จังหวัดนครศรีธรรมราช

ประจำปีงบประมาณ 2567

รายการที่ดิน													รายการสิ่งปลูกสร้าง										หมายเหตุ	
ลำดับ	ประเภทที่ดิน	ตำแหน่งที่ดิน			สถานที่ตั้ง (หมู่ที่ตำบล)	จำนวนเนื้อที่ดิน			ลักษณะการทำประโยชน์ (ตร.ว.)				ลำดับที่ดิน	บ้านเลขที่	ประเภทสิ่งปลูกสร้าง (ตามบัญชีกรมธนารักษ์)	ลักษณะสิ่งปลูกสร้าง	ขนาดพื้นที่	ลักษณะการทำประโยชน์ (ตร.ม.)				อายุ		
		เลขที่เอกสารสิทธิ์	เลขที่ดิน	หน้าสำรวจ		ไร่	งาน	ตร.ว.	ประกอบเกษตรกรรม	อยู่อาศัย	อื่น ๆ	ว่างเปล่า/ไม่ทำประโยชน์						เกษตรกรรม	อยู่อาศัย	อื่น	ว่างเปล่า/ไม่ทำประโยชน์			โรงเรียนและสิ่งปลูกสร้าง
451	โฉนด	77857	226	6402	13	0	1	41.6	131.6						บ้านพักอาศัยตึกชั้นเดียว	ตึก	40		40					
452	โฉนด	27429	42	1598	13	4	0	91	1596				143	บ้านพักอาศัยตึกชั้นเดียว	ตึก	96		96						
															ก		20		20				โรงรถ	
															บ้านพักอาศัยตึกชั้นเดียว	ตึก	72		72					
															ก		10		10				โรงรถ	
															บ้านพักอาศัยตึกชั้นเดียว	ตึก	72		72					
															ก		10		10				โรงรถ	
															โรงซ่อมรถ	อู่ซ่อมรถ	100		100					อู่ซ่อมรถ
453	โฉนด	69884	203	5887	13	1	1	82.9					127	บ้านพักอาศัยตึกชั้นเดียว	ตึก	200		200						
454	โฉนด	33201	84	2276	13	0	1	0	100															ยางพารา
455	โฉนด	53097	71	4347	2	0	1	44				144												
456	โฉนด	51370	37	3298	10	3	0	75	1275															ปาล์ม
457	โฉนด	3268	7	129	2	4	3	77	1977															ยางพารา
458	โฉนด	82771	111	7131	2	0	0	85.7			85.7													ถนน
459	โฉนด	76692	86	6184	2	0	0	18					268	บ้านพักอาศัยตึกสองชั้น	ตึกสองชั้น	80		80						
460	โฉนด	32558	15	2151	2	0	1	47	147															สวนยางพารา
461	โฉนด	39101	27	2796	2	2	2	72.6					63	บ้านพักอาศัยตึกชั้นเดียว	ตึก	161		161				50		ร้านปัมกุจแจ

ภ.ด.ส.3

แบบบัญชีรายการที่ดินและสิ่งปลูกสร้าง

ตำบลควนกรด อำเภอทุ่งสง จังหวัดนครศรีธรรมราช

ประจำปีงบประมาณ 2567

รายการที่ดิน													รายการสิ่งปลูกสร้าง										หมายเหตุ
ลำดับ	ประเภทที่ดิน	ตำแหน่งที่ดิน			สถานที่ตั้ง (หมู่ที่ตำบล)	จำนวนเนื้อที่ดิน			ลักษณะการทำประโยชน์ (ตร.ว.)				ลำดับที่ดิน	บ้านเลขที่	ประเภทสิ่งปลูกสร้าง (ตามบัญชีกรมธนารักษ์)	ลักษณะสิ่งปลูกสร้าง	ขนาดพื้นที่	ลักษณะการทำประโยชน์ (ตร.ม.)				อายุ โรงเรียน และสิ่งปลูกสร้าง	
		เลขที่เอกสารสิทธิ์	เลขที่ดิน	หน้าสำรวจ		ไร่	งาน	ตร.ว.	ประกอบ เกษตรกรรม	อยู่อาศัย	อื่น ๆ	ว่างเปล่า/ ไม่ทำ ประโยชน์						เกษตรกรรม	อยู่อาศัย	อื่น	ว่างเปล่า/ไม่ ทำ ประโยชน์		
507	โฉนด	25997	131	1424	13	3	3	70	1549				222	บ้านพักอาศัยครึ่งตึกครึ่งไม้	ครึ่งตึกครึ่งไม้	84		84			30		
508	โฉนด	27408	70	1577	13	5	2	31	2142				160	บ้านพักอาศัยตึกชั้นเดียว	ตึก	140		140			46		
													220	บ้านพักอาศัยตึกชั้นเดียว	ตึก	120		120			10		
													155	บ้านพักอาศัยตึกชั้นเดียว	ตึก	96		96			35		
509	โฉนด	28341	83	1644	3	2	0	6	806													ยางพารา	
510	โฉนด	46016	215	3025	13	0	1	54.1												154.1		ว่าง	
511	โฉนด	46017	216	3026	13	0	1	12.7	72.7				129	ไม้	ครึ่งตึกครึ่งไม้	160		160			40		
512	โฉนด	73533	242	6076	13	0	0	49.1	28.1				171	บ้านพักอาศัยตึกชั้นเดียว	ตึก	84		84			20		
																25		25				โรงรถ	
513	โฉนด	73534	243	6077	13	0	0	48.1	48.1													สวนผสม	
514	โฉนด	26018	158	1445		3	1	66	1328				166	บ้านพักอาศัยตึกชั้นเดียว	ตึก	128		128			40		
														โรงครัว	ตึก	24		24				โรงครัว	
515	โฉนด	26017	157	1444	13	1	1	67	567													สวนยางพารา	
516	โฉนด	26022	137	1449	13	0	1	50	115				161	บ้านพักอาศัยตึกชั้นเดียว	ตึก	140		140			40		
517	โฉนด	72081	238	6003	13	0	2	32.6	192.6				118	ไม้	ครึ่งตึกครึ่งไม้	160		160			50		
518	โฉนด	26023	140	1450	13	4	2	60	1860				132	บ้านพักอาศัยตึกชั้นเดียว	ตึก	120		120					

ภ.ด.ส.3

แบบบัญชีรายการที่ดินและสิ่งปลูกสร้าง

ตำบลควนกรด อำเภอทุ่งสง จังหวัดนครศรีธรรมราช

ประจำปีงบประมาณ 2567

รายการที่ดิน													รายการสิ่งปลูกสร้าง										หมายเหตุ	
ลำดับ	ประเภทที่ดิน	ตำแหน่งที่ดิน			สถานที่ตั้ง (หมู่ที่ตำบล)	จำนวนเนื้อที่ดิน			ลักษณะการทำประโยชน์ (ตร.ว.)				ลำดับที่	บ้านเลขที่	ประเภทสิ่งปลูกสร้าง (ตามบัญชีกรมธนารักษ์)	ลักษณะสิ่งปลูกสร้าง	ขนาดพื้นที่	ลักษณะการทำประโยชน์ (ตร.ม.)				อายุ		
		เลขที่เอกสารสิทธิ์	เลขที่ ดิน	หน้าสำรวจ		ไร่	งาน	ตร.ว.	ประกอบเกษตรกรรม	อยู่อาศัย	อื่น ๆ	ว่างเปล่า/ไม่ทำประโยชน์						เกษตรกรรม	อยู่อาศัย	อื่น	ว่างเปล่า/ไม่ทำประโยชน์			โรงเรียนและสิ่งปลูกสร้าง
															โรงครัว	ตึก	40		40					
519	โฉนด	32254	63	2021	13	5	0	46	2046														ว่าง	
520	โฉนด	32282	81	2049	13	4	1	42	1742									1742					สวนยางพารา	
521	โฉนด	26024	138	1451	13	2	3	22	1070				119	บ้านพักอาศัยครึ่งตึกไม้	ครึ่งตึกครึ่งไม้	192		192				30		
															โรงรถ		16		16					
522	โฉนด	46015	214	3024	13	0	1	69.8	121.8				131	บ้านพักอาศัยตึกชั้นเดียว	ตึก	192		192				30		
523	โฉนด	26031	145	1458	13	0	0	85	55				18119/86	บ้านพักอาศัยตึกชั้นเดียว	ตึก	120		120				20		
524	โฉนด	25976	144	1403	13	0	2	65.5	265.5														สวนผสม	
525	โฉนด	46014	89	3023	13	1	1	19.9	519.9														สวนผสม	
526	โฉนด	47672	45	3186	8	0	0	35.9	35.9														สวนผสม	
527	โฉนด	19147	28	1042	8	2	2	3	914				17	บ้านพักอาศัยตึกชั้นเดียว	ตึก	90		90				40		
															บ้านพักอาศัยตึกชั้นเดียว	ตึก	250		250				30	
															โรงเก็บของ	ไม้	16		16					กระท่อม
528	โฉนด	19146	29	14041	8	5	0	32	1993.75				17	บ้านพักอาศัยตึกชั้นเดียว	ตึก	153		153				10		
															โรงจอดรถ		8		8					โรงจอดรถ
															โรงเลี้ยงสัตว์		16		16					โรงเลี้ยงสัตว์
529	โฉนด	47093	218	3171	8	0	1	31	95				19-มี.ค.	บ้านพักอาศัยตึกชั้นเดียว	ตึก	144		144				40		

ภ.ด.ส.3

แบบบัญชีรายการที่ดินและสิ่งปลูกสร้าง

ตำบลควนกรด อำเภอทุ่งสง จังหวัดนครศรีธรรมราช

ประจำปีงบประมาณ 2567

รายการที่ดิน													รายการสิ่งปลูกสร้าง										หมายเหตุ
ลำดับ	ประเภทที่ดิน	ตำแหน่งที่ดิน			สถานที่ตั้ง (หมู่ที่ตำบล)	จำนวนเนื้อที่ดิน			ลักษณะการทำประโยชน์ (ตร.ว.)				ลำดับ ที่	บ้านเลข ที่	ประเภทสิ่งปลูกสร้าง (ตามบัญชีกรมธนา รักษ์)	ลักษณะ สิ่งปลูก สร้าง	ขนาด พื้นที่	ลักษณะการทำประโยชน์ (ตร.ม.)				อายุ โรงเรียน และสิ่งปลูก สร้าง	
		เลขที่เอกสาร สิทธิ์	เลขที่ ดิน	หน้าสำรวจ		ไร่	งาน	ตร.ว.	ประกอบ เกษตรกรรม	อยู่อาศัย	อื่น ๆ	ว่าง เปล่า/ ไม่ทำ ประโยชน์						เกษตร กรรม	อยู่ อาศัย	อื่น	ว่าง เปล่า/ไม่ ทำ ประโยชน์		
530	โฉนด	78601	15	6453	8	3	1	59.8	1359.8								1359.8					สวนยางพารา	
531	โฉนด	22949	118	1248	8	4	1	15	1715								1715					สวนยางพารา	
532	โฉนด	20902	87	1201	8	0	3	45	345								345					สวนผสม	
533	โฉนด	19168	48	1063	8	0	2	98				298								298		ว่างเปล่า	
534	โฉนด	47094	219	3172	8	0	1	12.7	66.7				19-ม.ค.	บ้านพักอาศัยตึกชั้นเดียว	ตึก	184		184			40		
														โรงครัว		16		16				โรงครัว	
535	โฉนด	47096	221	3174	8	0	0	48.5					131	บ้านพักอาศัยตึกชั้นเดียว	ตึก	160		160			40	ว่างเปล่า	
536	โฉนด	19149	26	1044	8	0	3	51	141				95	บ้านพักอาศัยตึกชั้นเดียว	ตึก	240		240			20		
														อู่ซ่อมรถ		600		600			1	อู่ซ่อมรถ	
537	โฉนด	36436	4	2452	13	2	1	27	927								927					ยางพารา	
538	โฉนด	19152	23	1047	8	3	3	2				1502								1502		รกร้าง	
539	โฉนด	19157	13	1052	6	0	2	45						โรงจอดรถ		4		4				ร้านรับซื้อน้ำยาง	
540	โฉนด	19155	15	1050	8	0	1	50	97				26-ก.พ.	บ้านพักอาศัยตึกชั้นเดียว	ตึก	180		180			40		
																	32		32			โรงเก็บของ	
541	โฉนด	48314	5	3251	8	5	3	23	2323							0	2323	0				สวนยางพารา	
542	โฉนด	19156	14	1051	8	0	2	9	175.25				20-ก.พ.	บ้านพักอาศัยตึกชั้นเดียว	ตึก	135		135			40		
																	24		24			โรงจอดรถ	

ภ.ด.ส.3

แบบบัญชีรายการที่ดินและสิ่งปลูกสร้าง

ตำบลควนกรด อำเภอทุ่งสง จังหวัดนครศรีธรรมราช

ประจำปีงบประมาณ 2567

รายการที่ดิน													รายการสิ่งปลูกสร้าง										หมายเหตุ
ลำดับ	ประเภทที่ดิน	ตำแหน่งที่ดิน			สถานที่ตั้ง (หมู่ที่ตำบล)	จำนวนเนื้อที่ดิน			ลักษณะการทำประโยชน์ (ตร.ว.)				ลำดับ ที่	บ้านเลข ที่	ประเภทสิ่งปลูกสร้าง (ตามบัญชีกรมธนา รักษ์)	ลักษณะ สิ่งปลูก สร้าง	ขนาด พื้นที่	ลักษณะการทำประโยชน์ (ตร.ม.)				อายุ โรงเรือน และสิ่งปลูก สร้าง	
		เลขที่เอกสาร สิทธิ์	เลขที่ ดิน	หน้าสำรวจ		ไร่	งาน	ตร.ว.	ประกอบ เกษตรกรรม	อยู่อาศัย	อื่น ๆ	ว่าง เปล่า/ ไม่ทำ ประโยชน์						เกษตร กรรม	อยู่ อาศัย	อื่น	ว่าง เปล่า/ไม่ ทำ ประโยชน์		
543	โฉนด	22978	134	1277	8	4	0	13.8	1613.8								1613.8						สวนยางพารา
544	โฉนด	73995	244	6084	8	0	3	80.6	349.1				191	บ้านพักอาศัยชั้นเดียวยก ใต้ถุนสูง	ตึก	126		126				1	
545	โฉนด	22940	76	1239	8	2	3	95	1152.25				122	านพักอาศัยครึ่งตึกครึ่งไม้ ครึ่งตึกครึ่งไม้	ตึก	171		171					
														ซ่อมตรวจเช็ค เครื่องใช้ไฟฟ้า	ตึก	114		114					ซ่อมตรวจเช็ค เครื่องใช้ไฟฟ้า
														โรงจอดรถ		85		85					โรงจอดรถ
546	โฉนด	22939	81	1238	8	0	1	87	145.25				31	บ้านพักอาศัยตึกชั้นเดียว	ตึก	135		135				30	
														โรงจอดรถ		32		32					โรงจอดรถ
547	โฉนด	22972	14	1271	8	3	2	46	1413				37	บ้านพักอาศัยตึกชั้นเดียว	ตึก	132		132				60	
														โรงครัว	ตึก	48		48				30	โรงครัว
														โรงเก็บของ	ตึก	90		90				20	โรงเก็บของ
548	โฉนด	80218	261	6899	8	1	0	79.3					128/1	บ้านพักอาศัยตึกชั้นเดียว	ตึก	180		180				5	
549	โฉนด	22936	82	1235	8	1	1	25	447				10	บ้านพักอาศัยตึกชั้นเดียว	ตึก	168		168				40	
														บ้านพักอาศัยตึกชั้นเดียว ยกสูง	ตึก	144		144					
550	โฉนด	80612	157	6514	2	0	0	19.1	7.1					บ้านพักอาศัยตึกแถวสอง ชั้น	ตึก	48		48				10	

ภ.ด.ส.3

แบบบัญชีรายการที่ดินและสิ่งปลูกสร้าง

ตำบลควนกรด อำเภอทุ่งสง จังหวัดนครศรีธรรมราช

ประจำปีงบประมาณ 2567

รายการที่ดิน													รายการสิ่งปลูกสร้าง										หมายเหตุ
ลำดับ	ประเภทที่ดิน	ตำแหน่งที่ดิน			สถานที่ตั้ง (หมู่ที่ตำบล)	จำนวนเนื้อที่ดิน			ลักษณะการทำประโยชน์ (ตร.ว.)				ลำดับที่	บ้านเลขที่	ประเภทสิ่งปลูกสร้าง (ตามบัญชีกรมธนารักษ์)	ลักษณะสิ่งปลูกสร้าง	ขนาดพื้นที่	ลักษณะการทำประโยชน์ (ตร.ม.)				อายุ	
		เลขที่เอกสารสิทธิ์	เลขที่ดิน	หน้าสำรวจ		ไร่	งาน	ตร.ว.	ประกอบเกษตรกรรม	อยู่อาศัย	อื่น ๆ	ว่างเปล่า/ไม่ทำประโยชน์						เกษตรกรรม	อยู่อาศัย	อื่น	ว่างเปล่า/ไม่ทำประโยชน์		
591	โฉนด	19178	6	1073	8	3	1	76	1376				39/1	บ้านพักอาศัยตึกชั้นเดียว	ตึก	96		96			30		
														โรงเก็บของ		24		24					
592	โฉนด	78894	250	6368	8	1	1	29.8	505.8				42	ไม้	ครึ่งตึกครึ่งไม้	120		120			40		
593	โฉนด	78953	256	6721	8	0	1	43.1	137.1				127	บ้านพักอาศัยตึกชั้นเดียว	ตึก	120		120			30		
594	โฉนด	78954	257	6722	8	0	0	60.8	30.8								30.8					สวนผสม	
595	โฉนด	78955	258	6723	8	0	0	59	59								59					สวนผสม	
596	โฉนด	47002	190	3167	8	0	0	73												ถนน		ถนน	
597	โฉนด	68158	230	5797	8	2	0	0				800								800		ว่างเปล่า	
598	โฉนด	24538	147	1326	8	7	1	44	2944								2944					สวนปาล์ม	
599	โฉนด	68157	229	5796	8	3	0	0	1200				49	บ้านพักอาศัยตึกชั้นเดียว	ตึก	168		168			5		
														โรงจอดรถ		24		24					
600	โฉนด	69722	243	5874	8	0	0	50.7				50.7								50.7		ว่างเปล่า	
601	โฉนด	24536	98	1324	8	3	0	97	1291								1291					สวนปาล์ม	
602	โฉนด	76443	159	6082	8	1	0	10.3	410.3								410.3					สวนผสม	
603	โฉนด	21099	82	1164	8	5	0	3	2003								2003					สวนยาพารา	
604	โฉนด	24532	105	1320	8	16	3	58	6758								6758					สวนผสม	
605	โฉนด	68399	232	5816	8	0	3	85.9	385.9								385.9					สวนปาล์ม	

ภ.ด.ส.3

แบบบัญชีรายการที่ดินและสิ่งปลูกสร้าง

ตำบลควนกรด อำเภอทุ่งสง จังหวัดนครศรีธรรมราช

ประจำปีงบประมาณ 2567

รายการที่ดิน													รายการสิ่งปลูกสร้าง										หมายเหตุ
ลำดับ	ประเภทที่ดิน	ตำแหน่งที่ดิน			สถานที่ตั้ง (หมู่ที่ตำบล)	จำนวนเนื้อที่ดิน			ลักษณะการทำประโยชน์ (ตร.ว.)				ลำดับที่	บ้านเลขที่	ประเภทสิ่งปลูกสร้าง (ตามบัญชีกรมธนารักษ์)	ลักษณะสิ่งปลูกสร้าง	ขนาดพื้นที่	ลักษณะการทำประโยชน์ (ตร.ม.)				อายุ	
		เลขที่เอกสารสิทธิ์	เลขที่ดิน	หน้าสำรวจ		ไร่	งาน	ตร.ว.	ประกอบเกษตรกรรม	อยู่อาศัย	อื่น ๆ	ว่างเปล่า/ไม่ทำประโยชน์						เกษตรกรรม	อยู่อาศัย	อื่น	ว่างเปล่า/ไม่ทำประโยชน์		
606	โฉนด	68401	234	5818	8	0	3	93.4	393.4								393.4					สวนปาล์ม	
607	โฉนด	21076	142	1141	8	1	1	73	573		573											บ่อปลา	
608	โฉนด	60683	210	5458	8	0	0	50	50			50								50		ว่างเปล่า	
609	โฉนด	89007	300	8043	8	1	1	85.7	585.7		585.7											สวนผสม,บ่อปลา	
610	โฉนด	87217	290	7716	8	0	0	29.1	29.1													สวน	
611	โฉนด	89008	301	8044	8	2	1	60.6	960.6													บ่อปลา	
612	โฉนด	85247	278	7462	8	0	1	0	100													สวนผสม	
613	โฉนด	78978	260	6748	8	0	1	52.7	152.7								152.7					สวนผสม	
614	โฉนด	77096	245	6141	8	1	0	78.1	478.1				120/1	บ้านพักอาศัยตึกชั้นเดียว	ตึก	96		96			20		
														โรงจอดรถ		24		24					
615	โฉนด	19129	67	1024	8	1	1	19	440				54	บ้านพักอาศัยตึกชั้นเดียว	ตึก	196		196			30		
														โรงจอดรถ		20			20			โรงจอดรถ	
														โรงเก็บขี้ยาง		32			32			โรงเก็บขี้ยาง	
														ร้านค้าขายสด		36			36			ร้านค้าขายของสด	
616	โฉนด	44890	180	2959	8	3	0	0	1200								1200					สวนยางพารา	
617	โฉนด	21066	82	1131	8	5	3	40	2340								2340					สวนยางพารา	
618	โฉนด	19121	70	1016	8	0	3	89.3	389.3				380	บ้านไม้ยกสูง	ไม้	72		72			50		

ภ.ด.ส.3

แบบบัญชีรายการที่ดินและสิ่งปลูกสร้าง

ตำบลควนกรด อำเภอทุ่งสง จังหวัดนครศรีธรรมราช

ประจำปีงบประมาณ 2567

รายการที่ดิน													รายการสิ่งปลูกสร้าง										หมายเหตุ
ลำดับ	ประเภทที่ดิน	ตำแหน่งที่ดิน			สถานที่ตั้ง (หมู่ที่ตำบล)	จำนวนเนื้อที่ดิน			ลักษณะการทำประโยชน์ (ตร.ว.)				ลำดับ ที่	บ้านเลข ที่	ประเภทสิ่งปลูกสร้าง (ตามบัญชีกรมธนารักษ์)	ลักษณะ สิ่งปลูก สร้าง	ขนาด พื้นที่	ลักษณะการทำประโยชน์ (ตร.ม.)				อายุ โรงเรียน และสิ่งปลูก สร้าง	
		เลขที่เอกสาร สิทธิ์	เลขที่ ดิน	หน้าสำรวจ		ไร่	งาน	ตร.ว.	ประกอบ เกษตรกรรม	อยู่อาศัย	อื่น ๆ	ว่าง เปล่า/ ไม่ทำ ประโยชน์						เกษตร กรรม	อยู่ อาศัย	อื่น	ว่าง เปล่า/ไม่ ทำ ประโยชน์		
619	โฉนด	21096	108	1161	8	3	3	56.6	1538.6								1538.6						สวนยางพารา
620	โฉนด	19134	94	1029	8	4	2	82	1819				60	ไม้	ครึ่งตึกครึ่งไม้	252		252					
															บ้านพักอาศัยตึกชั้นเดียว	ตึก	224		224				
															โรงจอดรถ		64		64				
621	โฉนด	24539	148	1327	8	4	1	30	1674								1674						สวนปาล์ม
622	โฉนด	21072	157	1137	8	2	3	75	1159								1159						สวนปาล์ม
623	โฉนด	21061	100	1126	8	1	2	66.7	666.7				56	บ้านพักอาศัยตึกชั้นเดียว	ตึก	224		224					
															โรงจอดรถ		36		36				
624	โฉนด	82235	274	7096	8	0	2	0	144				258/119	บ้านพักอาศัยตึกชั้นเดียว	ตึก	24		24					
625	โฉนด	82234	273	7095	8	0	1	0	91				258/119	บ้านพักอาศัยตึกชั้นเดียว	ตึก	24		24					
626	โฉนด	22990	120	1289	8	0	3	54														354	ว่างเปล่า
627	โฉนด	54137	200	4463	8	1	1	6.7														506.7	ว่างเปล่า
628	โฉนด	22988	118	1287	8	1	0	33														433	ว่างเปล่า
629	โฉนด	22986	115	1285	8	3	0	86	1286				78	บ้านพักอาศัยตึกชั้นเดียว	ตึก	120		120				20	
630	โฉนด	21059	86	1124	8	0	1	57.4	157.4								157.4						สวนผสม
631	โฉนด	47323	124	3170	8	1	0	2.5	372.5				155	บ้านพักอาศัยตึกชั้นเดียว	ตึก	112		112				20	
632	โฉนด	19195	33	1090	8	0	0	48	48								48						สวนผสม

ภ.ด.ส.3

แบบบัญชีรายการที่ดินและสิ่งปลูกสร้าง

ตำบลควนกรด อำเภอทุ่งสง จังหวัดนครศรีธรรมราช

ประจำปีงบประมาณ 2567

รายการที่ดิน													รายการสิ่งปลูกสร้าง										หมายเหตุ
ลำดับ	ประเภทที่ดิน	ตำแหน่งที่ดิน			สถานที่ตั้ง (หมู่ที่ตำบล)	จำนวนเนื้อที่ดิน			ลักษณะการทำประโยชน์ (ตร.ว.)				ลำดับที่ดิน	บ้านเลขที่	ประเภทสิ่งปลูกสร้าง (ตามบัญชีกรมธนารักษ์)	ลักษณะสิ่งปลูกสร้าง	ขนาดพื้นที่	ลักษณะการทำประโยชน์ (ตร.ม.)				อายุ โรงเรียน และสิ่งปลูกสร้าง	
		เลขที่เอกสารสิทธิ์	เลขที่ ดิน	หน้าสำรวจ		ไร่	งาน	ตร.ว.	ประกอบ เกษตรกรรม	อยู่อาศัย	อื่น ๆ	ว่าง เปล่า/ ไม่ทำ ประโยชน์						กรรมกร	อยู่ อาศัย	อื่น	ว่าง เปล่า/ไม่ ทำ ประโยชน์		
633	โฉนด	25978	102	1405	8	4	1	16	1688				78/1	บ้านพักอาศัยตึกชั้นเดียว	ตึก	64		64			5		
634	โฉนด	19118	63	1013	8	0	1	32	132				55	บ้านพักอาศัยตึกชั้นเดียว	ตึก	98		98			30		
635	โฉนด	66501	233	5723	8	0	2	72	256													สวนผสม	
636	โฉนด	63205	81	5514	12	0	1	16.2	91.7				92	บ้านพักอาศัยตึกชั้นเดียว	ตึก	108		108			25		
637	โฉนด	63201	77	5510	12	0	1	76.2	176.2				92	บ้านพักอาศัยตึกชั้นเดียว	ตึก	108		108			28		
638	โฉนด	17802	82	945	12	10	2	88			4288											ว่างเปล่า	
639	โฉนด	43019	62	2838	5	0	0	17.8	-9.2				29	บ้านพักอาศัยตึกสองชั้น	ตึก	224		224			25		
														ก		28		28			25		
														ข		12			12		25	ร้านค้า	
640	โฉนด	79922	173	6391	5	0	0	15.9	8.9				29	บ้านพักอาศัยตึกสองชั้น	ตึก	224		224			25		
641	โฉนด	71323	185	5994	7	0	2	14.9	214.9								214.9					สวนผสม	
642	โฉนด	76026	117	6259	9	1	2	59.8	603.8		603.8									603.8		ว่างเปล่า	
643	โฉนด	30272	29	1753	3	0	0	70	70				18/1	บ้านพักอาศัยตึกชั้นเดียว	ตึก	120		120			40		
644	โฉนด	65873	124	5659		0	0	46	60					บ้านพักอาศัยตึกชั้นเดียว	ตึก	60							
645	โฉนด	91504	149	8336	9	0	0	82.1	82.1		82.1									82.1		ว่างเปล่า	
646	โฉนด	90360	45	8480	10	0	0	23.8	23.8								23.8					สวนผสม	
647	โฉนด	90361	46	8481	10	0	0	71	71								71					สวนผสม	

ภ.ด.ส.3

แบบบัญชีรายการที่ดินและสิ่งปลูกสร้าง

ตำบลควนกรด อำเภอทุ่งสง จังหวัดนครศรีธรรมราช

ประจำปีงบประมาณ 2567

รายการที่ดิน													รายการสิ่งปลูกสร้าง										หมายเหตุ
ลำดับ	ประเภทที่ดิน	ตำแหน่งที่ดิน			สถานที่ตั้ง (หมู่ที่ตำบล)	จำนวนเนื้อที่ดิน			ลักษณะการทำประโยชน์ (ตร.ว.)				ลำดับที่	บ้านเลขที่	ประเภทสิ่งปลูกสร้าง (ตามบัญชีกรมธนารักษ์)	ลักษณะสิ่งปลูกสร้าง	ขนาดพื้นที่	ลักษณะการทำประโยชน์ (ตร.ม.)				อายุ โรงเรียนและสิ่งปลูกสร้าง	
		เลขที่เอกสารสิทธิ์	เลขที่ดิน	หน้าสำรวจ		ไร่	งาน	ตร.ว.	ประกอบเกษตรกรรม	อยู่อาศัย	อื่น ๆ	ว่างเปล่า/ไม่ทำประโยชน์						เกษตรกรรม	อยู่อาศัย	อื่น	ว่างเปล่า/ไม่ทำประโยชน์		
648	โฉนด	90362	47	8482	10	0	0	71	71								71					สวนผสม	
649	โฉนด	90364	49	8484	10	0	1	84.8	184.8								184.8					สวนผสม	
650	โฉนด	74391	100	6113	12	0	0	23				23					23			23		ว่างเปล่า	
651	โฉนด	70240	92	5890	12	0	0	19.8				19.8					19.8			19.8		ว่างเปล่า	
652	โฉนด	27351	106	1520	3	5	3	61	2361					บ้านพักอาศัยตึกสองชั้น	ตึก	160		160					
653	โฉนด	26006	122	1433	3	3	2	70	1470											1470		ว่างเปล่า	
654	โฉนด	54879	22	4453	8	6	3	67.7	2727.7													สวนยางพารา	
655	โฉนด	50158	8	3621	3	14	1	27	5727								5727					สวนยางพารา	
656	โฉนด	24995	69	789	3	8	1	77				3377								3377		ว่างเปล่า	
657	โฉนด	32267	60	2034	3	1	0	21	421					บ้านพักอาศัยตึกสองชั้น	ตึก	80		80				สวนปาล์ม	
658	โฉนด	32243	62	2010	3	9	0	86	3686														
659	โฉนด	27435	80	1604	3	6	3	7	4687								4687					สวนผสม	
660	โฉนด	22977	133	1276	8	2	2	3	1003													สวนผสม	
661	โฉนด	60019	44	5207	3	0	2	88.6				288.6								288.6		ว่างเปล่า	
662	โฉนด	44241	203	2929	8	1	3	33.7	733.7													สวนผสม	
663	โฉนด	24558	57	1346	13	2	0	73	873													สวนผสม	
664	โฉนด	34385	18	2324	3	3	0	66	1266								1266					สวนยางพารา	

ภ.ด.ส.3

แบบบัญชีรายการที่ดินและสิ่งปลูกสร้าง

ตำบลควนกรด อำเภอทุ่งสง จังหวัดนครศรีธรรมราช

ประจำปีงบประมาณ 2567

รายการที่ดิน													รายการสิ่งปลูกสร้าง										หมายเหตุ
ลำดับ	ประเภทที่ดิน	ตำแหน่งที่ดิน			สถานที่ตั้ง (หมู่ที่ตำบล)	จำนวนเนื้อที่ดิน			ลักษณะการทำประโยชน์ (ตร.ว.)				ลำดับ ที่	บ้านเลข ที่	ประเภทสิ่งปลูกสร้าง (ตามบัญชีกรมธนา รักษ์)	ลักษณะ สิ่งปลูก สร้าง	ขนาด พื้นที่	ลักษณะการทำประโยชน์ (ตร.ม.)				อายุ โรงเรียน และสิ่งปลูก สร้าง	
		เลขที่เอกสาร สิทธิ์	เลขที่ ดิน	หน้าสำรวจ		ไร่	งาน	ตร.ว.	ประกอบ เกษตรกรรม	อยู่อาศัย	อื่น ๆ	ว่าง เปล่า/ ไม่ทำ ประโยชน์						เกษตร กรรม	อยู่ อาศัย	อื่น	ว่าง เปล่า/ไม่ ทำ ประโยชน์		
665	โฉนด	78400	262	6451	8	1	2	39.6	639.6													สวนผสม	
666	โฉนด	36573	2	2589	3	5	2	6	2206								2206					สวนปาล์ม	
667	โฉนด	71012	212	5910	3	0	3	99.8	399.8								399.8					ยางพารา	
668	โฉนด	53693	20	4663	3	10	2	38	4238								4238					ยางพารา	
669	โฉนด	53694	19	4664	3	11	0	86	4486								4486					ยางพารา	
670	โฉนด	53690	23	4660	3	9	0	96	3696								3696					ยางพารา	
671	โฉนด	53689	24	4659	3	10	0	74	4074								4074					ไฟฟ้าแรงสูง	
672	โฉนด	53755	170	4725	3	7	0	81	2881								2881					สวนปาล์ม	
673	โฉนด	6153	175	248	3	0	0	31.8	31.8	31.8									31.8			ถนน	
674	โฉนด	81940	231	7050	3	0	0	92.4	92.4			92.4									92.4	ว่างเปล่า	
675	โฉนด	32273	72	2040	3	4	3	91.4	1991.4								1991.4					สวนผสม	
676	โฉนด	30291	57	1772	3	0	1	48	124				26	บ้านพักอาศัยตึกชั้นเดียว	ตึก	117		117			30		
677	โฉนด	54258	50	5059	13	4	3	71	1971													สวนยางพารา	
678	นส3ก	3744	60	175	12	4	0	9	1609													สวนยางพารา	
679	โฉนด	30273	22	1754	3	0	2	8	208				37/1	บ้านพักอาศัยตึก 2 ชั้น	ครึ่งตึกครึ่งไม้	480		480			20		
680	โฉนด	32237	46	2004	3	0	0	48.1	48.1	ถนน									ถนน			ถนน	
681	โฉนด	30294	54	1775	3	1	2	38	518				23	บ้านพักอาศัยตึกชั้นเดียว	ตึก	96		96			30		

ภ.ด.ส.3

แบบบัญชีรายการที่ดินและสิ่งปลูกสร้าง

ตำบลควนกรด อำเภอทุ่งสง จังหวัดนครศรีธรรมราช

ประจำปีงบประมาณ 2567

รายการที่ดิน													รายการสิ่งปลูกสร้าง										หมายเหตุ
ลำดับ	ประเภทที่ดิน	ตำแหน่งที่ดิน			สถานที่ตั้ง (หมู่ที่ตำบล)	จำนวนเนื้อที่ดิน			ลักษณะการทำประโยชน์ (ตร.ว.)				ลำดับ ที่	บ้านเลข ที่	ประเภทสิ่งปลูกสร้าง (ตามบัญชีกรมธนา รักษ)	ลักษณะ สิ่งปลูก สร้าง	ขนาด พื้นที่	ลักษณะการทำประโยชน์ (ตร.ม.)				อายุ โรงเรียน และสิ่งปลูก สร้าง	
		เลขที่เอกสาร สิทธิ์	เลขที่ ดิน	หน้าสำรวจ		ไร่	งาน	ตร.ว.	ประกอบ เกษตรกรรม	อยู่อาศัย	อื่น ๆ	ว่าง เปล่า/ ไม่ทำ ประโยชน์						เกษตร กรรม	อยู่ อาศัย	อื่น	ว่าง เปล่า/ไม่ ทำ ประโยชน์		
694	โฉนด	28343	80	1646	3	6	1	87	2587													ยางพารา	
695	โฉนด	28405	67	1708	3	5	2	81	2281								2281					ยางพารา	
696	โฉนด	28372	59	1675	3	0	1	72	132				55/2	บ้านพักอาศัยตึกชั้นเดียว	ตึก	160		160				25	
697	โฉนด	46986	125	3053	3	0	3	83.1	347.1				53/2	บ้านพักอาศัยตึกชั้นเดียว	ตึก	144		144				30	
																	48		48			โรงรถ	
698	โฉนด	32241	44	2008	3	0	2	39	209				18/2	บ้านพักอาศัยตึกชั้นเดียว	ตึก	120		120				2	
699	โฉนด	45047	82	2897	3	0	2	26	226													สวนผสม	
700	โฉนด	28377	40	1682	3	2	1	55	925					บ้านพักอาศัยตึกชั้นเดียว	ตึก	120		120					
701	โฉนด	30254	6	1735	3	0	2	66	266													สวนทุเรียน	
702	โฉนด	33187	116	2262	3	2	2	35	1035														
703	โฉนด	28353	39	1656	3	1	2	5	575				52	ไม้	ตึก	120		120					
	โฉนด													บ้านพักอาศัยตึกชั้นเดียว	ตึก	100		100					
704	โฉนด	28316	101	1619	3	4	3	11.3	1876.3				15	บ้านพักอาศัยตึกชั้นเดียว	ตึก	140		140					
																	60		60			โรงจอดรถ	
705	โฉนด	81697	145	7015	3	0	1	70.4	150.4				15	บ้านพักอาศัยตึกชั้นเดียว	ตึก	80		80				7	
706	โฉนด	67204	129	5780	3	0	0	82.3	66.3				18-มี.ค.	บ้านพักอาศัยตึกชั้นเดียว	ตึก	64		64					
707	โฉนด	28417	94	1720	3	0	0	16.7	12.7					เกิน 5ชั้น	ตึก	16		16					

ภ.ด.ส.3

แบบบัญชีรายการที่ดินและสิ่งปลูกสร้าง

ตำบลควนกรด อำเภอทุ่งสง จังหวัดนครศรีธรรมราช

ประจำปีงบประมาณ 2567

รายการที่ดิน													รายการสิ่งปลูกสร้าง										หมายเหตุ	
ลำดับ	ประเภทที่ดิน	ตำแหน่งที่ดิน			สถานที่ตั้ง (หมู่ที่ตำบล)	จำนวนเนื้อที่ดิน			ลักษณะการทำประโยชน์ (ตร.ว.)				ลำดับที่ดิน	บ้านเลขที่	ประเภทสิ่งปลูกสร้าง (ตามบัญชีกรมธนารักษ์)	ลักษณะสิ่งปลูกสร้าง	ขนาดพื้นที่	ลักษณะการทำประโยชน์ (ตร.ม.)				อายุ		
		เลขที่เอกสารสิทธิ์	เลขที่ดิน	หน้าสำรวจ		ไร่	งาน	ตร.ว.	ประกอบเกษตรกรรม	อยู่อาศัย	อื่น ๆ	ว่างเปล่า/ไม่ทำประโยชน์						เกษตรกรรม	อยู่อาศัย	อื่น	ว่างเปล่า/ไม่ทำประโยชน์			
708	โฉนด	28313	34	161	3	3	1	99	1325					11-มี.ค.	ไม้	ตึก	112		112			50		
															บ้านพักอาศัยตึกชั้นเดียว	ตึก	160		160			15		
															ก	ตึก	24		24				โรงจอดรถ	
709	โฉนด	28318	99	1621	3	2	1	84	949					13	บ้านพักอาศัยตึกชั้นเดียว	ตึก	140		140					
																ตึก	64		64	64			ร้านค้าประชารัฐ	
																ตึก	48		48	48			โรงผสมปุ๋ย หมูบ้าน	
																ตึก	32		32	32			โรงผสมปุ๋ย หมูบ้าน	
710	โฉนด	28317	98	1620	3	1	1	92	562					12-ม.ค.	บ้านพักอาศัยตึกชั้นเดียว	ตึก	120		120					
711	โฉนด	32242	47	2009	3	1	3	17.9	689.9					8	บ้านพักอาศัยตึกชั้นเดียว	ตึก	112		112					
									#VALUE!						บ้านพักอาศัยตึกชั้นเดียว	ตึก	24		24				โรงจอดรถ	
712	โฉนด	44934	85	2955	3	0	1	16.1	-111.9					18/13	บ้านพักอาศัยตึกชั้นเดียว	ตึก	912		912					
713	โฉนด	65883	96	5727	3	0	0	59.2	39.2					18/3	บ้านพักอาศัยตึกชั้นเดียว	ตึก	80		80					
714	โฉนด	32263	63	2030	3	10	2	18.7	4188.7					144	บ้านพักอาศัยตึกชั้นเดียว	ตึก	120		120					
715	โฉนด	21109	104	1174	3	0	1	18.8													118.8		ว่างเปล่า	
716	โฉนด	90821	70	8300	2	0	3	40														340		ว่างเปล่า
717	โฉนด	77237	154	6281	13	0	2	18.2	194.2					150	บ้านพักอาศัยตึกชั้นเดียว	ตึก	96		96					
718	โฉนด	43581	120	2874	13	1	2	46.9	646.9										646.9					สวนผสม

ภ.ด.ส.3

แบบบัญชีรายการที่ดินและสิ่งปลูกสร้าง

ตำบลควนกรด อำเภอทุ่งสง จังหวัดนครศรีธรรมราช

ประจำปีงบประมาณ 2567

รายการที่ดิน													รายการสิ่งปลูกสร้าง										หมายเหตุ
ลำดับ	ประเภทที่ดิน	ตำแหน่งที่ดิน			สถานที่ตั้ง (หมู่ที่ตำบล)	จำนวนเนื้อที่ดิน			ลักษณะการทำประโยชน์ (ตร.ว.)				ลำดับที่	บ้านเลขที่	ประเภทสิ่งปลูกสร้าง (ตามบัญชีกรมธนารักษ์)	ลักษณะสิ่งปลูกสร้าง	ขนาดพื้นที่	ลักษณะการทำประโยชน์ (ตร.ม.)				อายุ	
		เลขที่เอกสารสิทธิ์	เลขที่ดิน	หน้าสำรวจ		ไร่	งาน	ตร.ว.	ประกอบเกษตรกรรม	อยู่อาศัย	อื่น ๆ	ว่างเปล่า/ไม่ทำประโยชน์						เกษตรกรรม	อยู่อาศัย	อื่น	ว่างเปล่า/ไม่ทำประโยชน์		
719	โฉนด	24607	26	1395	3	0	0	51											51			โรงรับซื้อน้ำยาง	
720	โฉนด	24597	32	1385	3	1	2	13													613	ว่างเปล่า	
721	โฉนด	44231	186	2936	3	1	2	70.6	652.6				125	บ้านพักอาศัยตึกชั้นเดียว	ตึก	72		72				45	
722	โฉนด	43800	198	2895	8	0	0	69.9	51.9				21	บ้านพักอาศัยตึกชั้นเดียว	ตึก	72		72				5	
723	โฉนด	26019	143	1446	8	0	0	45.8													45.8	ว่างเปล่า	
724	โฉนด	34447	4	2386	3	8	0	85	3285												3285	ปาล์ม	
725	โฉนด	32255	57	2022	3	6	0	31.8	2407.8				1/2	บ้านพักอาศัยตึกชั้นเดียว	ตึก	96		96				50	
														โรงเลี้ยงสัตว์			24		24				โรงเลี้ยงสัตว์
																	16		16				โรงรถ
726	โฉนด	32270	66	2037	3	10	2	72	4272												4272	ยางพารา	
727	โฉนด	32253	62	2563	3	5	0	76	2076												2076	ยางพารา	
728	โฉนด	58512	94	5270	3	0	2	42.8	218.8				30	บ้านพักอาศัยตึกชั้นเดียว	ตึก	96		96				20	
729	โฉนด	48292	91	3243	1	2	0	0	800												800	สวนผสม	
730	โฉนด	76502	152	6260	13	0	1	79.3	155.3				162	บ้านพักอาศัยตึกชั้นเดียว	ตึก	96		96				60	
731	โฉนด	27412	95	1581	3	3	3	20	1452.5				36/3	บ้านพักอาศัยตึกชั้นเดียว	ตึก	270		270					
732	โฉนด	27356	10	1525	3	2	3	7	1062				36/2	บ้านพักอาศัยตึกชั้นเดียว	ตึก	180		180				50	
733	โฉนด	27340	66	1509	13	0	2	40	222					บ้านพักอาศัยตึกชั้นเดียว	ตึก	72		72				12	

ภ.ด.ส.3

แบบบัญชีรายการที่ดินและสิ่งปลูกสร้าง

ตำบลควนกรด อำเภอทุ่งสง จังหวัดนครศรีธรรมราช

ประจำปีงบประมาณ 2567

รายการที่ดิน													รายการสิ่งปลูกสร้าง										หมายเหตุ
ลำดับ	ประเภทที่ดิน	ตำแหน่งที่ดิน			สถานที่ตั้ง (หมู่ที่ตำบล)	จำนวนเนื้อที่ดิน			ลักษณะการทำประโยชน์ (ตร.ว.)				ลำดับที่	บ้านเลขที่	ประเภทสิ่งปลูกสร้าง (ตามบัญชีกรมธนารักษ์)	ลักษณะสิ่งปลูกสร้าง	ขนาดพื้นที่	ลักษณะการทำประโยชน์ (ตร.ม.)				อายุ โรงเรียน และสิ่งปลูกสร้าง	
		เลขที่เอกสารสิทธิ์	เลขที่ ดิน	หน้าสำรวจ		ไร่	งาน	ตร.ว.	ประกอบ เกษตรกรรม	อยู่อาศัย	อื่น ๆ	ว่างเปล่า/ ไม่ทำ ประโยชน์						เกษตรกรรม	อยู่อาศัย	อื่น	ว่างเปล่า/ไม่ ทำ ประโยชน์		
749	โฉนด	87077	126	7561		0	3	16	316								316					ยางพารา	
750	โฉนด	87078	127	7562		1	1	12.2	512.2								512.2					ยางพารา	
751	โฉนด	87076	94	7560		1	2	61.4				661.4								661.4		ว่างเปล่า	
752	โฉนด	53906	81	4826		5	3	29	2329								2329					ยางพารา	
753	โฉนด	87179	128	7564		2	3	84	1184								1184					ยางพารา	
754	โฉนด	87180	129	7565		2	1	90.9	990.9								990.9					ยางพารา	
755	โฉนด	51750	21	4115	4	2	2	54	990.75				97	บ้านอาศัยตึกสองชั้น	ตึก	169		169			20		
														โรงรถ		84		84					
756	โฉนด	68173	133	5813	7	0	2	10				210								210		ว่างเปล่า	
757	โฉนด	53868	63	4788	4	0	0	55	31				170	บ้านอาศัยตึกชั้นเดียว	ตึก	96		96			30		
758	โฉนด	78940	70	6762	4	0	0	18.8					164/2	บ้านพักอาศัยตึกสองชั้น	ตึก	150		150					
759	โฉนด	80598	80	6974	4	0	0	18.8					164	บ้านพักอาศัยตึกสองชั้น	ตึก	150		150					
760	โฉนด	82546	72	7128	4	5	3	51	2351								2351					ยางพารา	
761	โฉนด	50439	103	3744	4	8	1	56	3356								3356					ยางพารา	
762	โฉนด	32569	30	2162	2	3	0	59				1259								1259		ว่างเปล่า	
763	โฉนด	32960	38	2183	2	0	0	83				83								83		ว่างเปล่า	
764	โฉนด	10422	10	284	6	0	0	33.4				33.4								33.4		ว่างเปล่า	

ภ.ด.ส.3

แบบบัญชีรายการที่ดินและสิ่งปลูกสร้าง

ตำบลควนกรด อำเภอทุ่งสง จังหวัดนครศรีธรรมราช

ประจำปีงบประมาณ 2567

รายการที่ดิน													รายการสิ่งปลูกสร้าง										หมายเหตุ
ลำดับ	ประเภทที่ดิน	ตำแหน่งที่ดิน			สถานที่ตั้ง (หมู่ที่ตำบล)	จำนวนเนื้อที่ดิน			ลักษณะการทำประโยชน์ (ตร.ว.)				ลำดับ ที่	บ้านเลข ที่	ประเภทสิ่งปลูกสร้าง (ตามบัญชีกรมธนา รักษ)	ลักษณะ สิ่งปลูก สร้าง	ขนาด พื้นที่	ลักษณะการทำประโยชน์ (ตร.ม.)				อายุ โรงเรียน และสิ่งปลูก สร้าง	
		เลขที่เอกสาร สิทธิ์	เลขที่ ดิน	หน้าสำรวจ		ไร่	งาน	ตร.ว.	ประกอบ เกษตรกรรม	อยู่อาศัย	อื่น ๆ	ว่าง เปล่า/ ไม่ทำ ประโยชน์						เกษตร กรรม	อยู่ อาศัย	อื่น	ว่าง เปล่า/ไม่ ทำ ประโยชน์		
765	โฉนด	10423	9	285	6	0	0	32.4				32.4											ว่างเปล่า
766	โฉนด	3257	2	118	5	2	3	63	1163								1163						ป่าล้ม
767	โฉนด	3250	31	111	5	1	2	28.3	628.3								628.3						ป่าล้ม
768	โฉนด	49461	88	3282	3	10	1	73.6	4173.6								4173.6						ยางพารา
769	โฉนด	28388	25	1691	3	3	2	52	1452								1452						ยางพารา
770	โฉนด	47444	37	3182	7	2	1	60	960								960						ยางพารา
771	โฉนด	36518	17	2534	5	9	1	68	3768								3768						ยางพารา
772	โฉนด	32339	36	872	12	16	0	5	6405								6405						สวนผสม
773	โฉนด	51522	135	3953	6	2	0	75	875								875						สวนผสม
774	โฉนด	28383	16	1686	13	2	2	65	1065								1065						ยางพารา
775	โฉนด	32283	163	2050	13	4	1	20	1720								1720						ยางพารา
776	โฉนด	25994	112	1412	13	0	3	84	300					165	บ้านอาศัยตึกชั้นเดียว	ตึก	336		366				
777	โฉนด	34368	6	2307	7	2	2	23	993					1	บ้านอาศัยตึกชั้นเดียว	ตึก	120		120				
778	โฉนด	34402	34	2341	7	0	1	57	112					37/1	บ้านพักอาศัยตึกสองชั้น	ตึก	180		180				
															ก	ตึก	16		16				โรงจอดรถ
779	โฉนด	28400	73	1703	3	1	0	47.6	423.6					36	บ้านอาศัยตึกชั้นเดียว	ตึก	96		96				
780	โฉนด	28373	60	1676	3	0	1	81	157					55/1	บ้านอาศัยตึกชั้นเดียว	ตึก	96		96				

ภ.ด.ส.3

แบบบัญชีรายการที่ดินและสิ่งปลูกสร้าง

ตำบลควนกรด อำเภอทุ่งสง จังหวัดนครศรีธรรมราช

ประจำปีงบประมาณ 2567

รายการที่ดิน													รายการสิ่งปลูกสร้าง										หมายเหตุ	
ลำดับ	ประเภทที่ดิน	ตำแหน่งที่ดิน			สถานที่ตั้ง (หมู่ที่ตำบล)	จำนวนเนื้อที่ดิน			ลักษณะการทำประโยชน์ (ตร.ว.)				ลำดับที่	บ้านเลขที่	ประเภทสิ่งปลูกสร้าง (ตามบัญชีกรมธนารักษ์)	ลักษณะสิ่งปลูกสร้าง	ขนาดพื้นที่	ลักษณะการทำประโยชน์ (ตร.ม.)				อายุ โรงเรียน และสิ่งปลูกสร้าง		
		เลขที่เอกสารสิทธิ์	เลขที่ดิน	หน้าสำรวจ		ไร่	งาน	ตร.ว.	ประกอบ เกษตรกรรม	อยู่อาศัย	อื่น ๆ	ว่างเปล่า/ ไม่ทำ ประโยชน์						เกษตรกรรม	อยู่อาศัย	อื่น	ว่างเปล่า/ไม่ ทำ ประโยชน์			
797	โฉนด	39001	10	2696	2	3	2	14	1379				72	บ้านพักอาศัยตึกชั้นเดียว	ตึก	140		140						
798	โฉนด	32562	21	2155	2	4	3	0	1860				80	บ้านพักอาศัยตึกชั้นเดียว	ตึก	160		160						
799	โฉนด	49598	133	3300	2	0	0	42.1	26.1					บ้านพักอาศัยตึกชั้นเดียว	ตึก	64		64						
800	โฉนด	49597	132	3299	2	0	0	43.5	27.5					บ้านพักอาศัยตึกชั้นเดียว	ตึก	64		64						
801	โฉนด	65559	208	5608	3	0	1	12.5	76.5					บ้านพักอาศัยตึกชั้นเดียว	ตึก	144		144						
802	โฉนด	77089	294	6348	2	0	0	70	30					บ้านพักอาศัยตึกชั้นเดียว	ตึก	160		160						
803	โฉนด	3199	5	60	5	6	3	95			2795										2795		ว่างเปล่า	
804	โฉนด	6411	17	247	5	0	1	9.8			109.8										109.8		ว่างเปล่า	
805	โฉนด	48708	56	3218	5	0	3	9			309										309		ว่างเปล่า	
806	โฉนด	32573	31	2166	2	0	0	54	30					บ้านพักอาศัยตึกชั้นเดียว	ตึก	96		96						
															ตึก	32		8						โรงจอดรถ
807	โฉนด	32572	32	2165	2	0	0	53	53															พื้นที่ต่อเนื่องบ้าน
808	โฉนด	64131	176	5674	5	0	1	75.8	175.8									175.8						ยางพารา
809	โฉนด	51617	21	4048	5	1	1	23	523									523						ยางพารา
810	โฉนด	60017	90	5205	3	0	0	78.8			78.8											78.8		ว่างเปล่า
811	โฉนด	36563	7	2579	3	0	1	82			182											182		ว่างเปล่า
812	โฉนด	30265	16	1746	5	6	1	2			4502											4502		ว่างเปล่า

ภ.ด.ส.3

แบบบัญชีรายการที่ดินและสิ่งปลูกสร้าง

ตำบลควนกรด อำเภอทุ่งสง จังหวัดนครศรีธรรมราช

ประจำปีงบประมาณ 2567

รายการที่ดิน													รายการสิ่งปลูกสร้าง										หมายเหตุ
ลำดับ	ประเภทที่ดิน	ตำแหน่งที่ดิน			สถานที่ตั้ง (หมู่ที่ตำบล)	จำนวนเนื้อที่ดิน			ลักษณะการทำประโยชน์ (ตร.ว.)				ลำดับ ที่	บ้านเลข ที่	ประเภทสิ่งปลูกสร้าง (ตามบัญชีกรมธนา รักษ)	ลักษณะ สิ่งปลูก สร้าง	ขนาด พื้นที่	ลักษณะการทำประโยชน์ (ตร.ม.)				อายุ โรงเรียน และสิ่งปลูก สร้าง	
		เลขที่เอกสาร สิทธิ์	เลขที่ ดิน	หน้าสำรวจ		ไร่	งาน	ตร.ว.	ประกอบ เกษตรกรรม	อยู่อาศัย	อื่น ๆ	ว่าง เปล่า/ ไม่ทำ ประโยชน์						เกษตร กรรม	อยู่ อาศัย	อื่น	ว่าง เปล่า/ไม่ ทำ ประโยชน์		
813	โฉนด	30254	6	1735	5	0	2	66				266								266		ว่างเปล่า	
814	โฉนด	3208	8	69	5	3	2	82				1482								1482		ว่างเปล่า	
815	โฉนด	78137	76	6444	5	0	1	31.8				131.8								131.8		ว่างเปล่า	
816	โฉนด	53956	2	48	12	5	0	41				2041								2041		ว่างเปล่า	
817	โฉนด	78676	81	6720	3	0	0	74.5				74.5								74.5		ว่างเปล่า	
818	โฉนด	78775	169	6483	5	0	2	8.2				208.2								208.2		ว่างเปล่า	
819	โฉนด	26020	142	1447	5	0	0	93.2				93.2								93.2		ว่างเปล่า	
820	โฉนด	78673	78	6717	5	0	0	37.3	37.3									37.3				ยางพารา	
821	โฉนด	27380	19	1549	5	1	2	88	688									688				ปาล์ม	
822	โฉนด	63031	62	5339	5	1	0	31.2				431.2								431.2		ว่างเปล่า	
823	โฉนด	24774	81	756	3	0	0	45				45								45		ว่างเปล่า	
824	โฉนด	53671	155	4645	5	0	0	24				24								24		ว่างเปล่า	
825	โฉนด	77460	238	6376	5	0	0	14.6				14.6								14.6		ว่างเปล่า	
826	โฉนด	64096	109	5592	5	0	2	30.6	230.6									230.6				ยางพารา	
827	โฉนด	67648	214	5649	8	0	1	25.7				125.7								125.7		รกร้าง	
828	โฉนด	53576	130	4550	5	4	1	25	1725									1725				ยางพารา	
829	โฉนด	49603	138	3305	2	0	0	40.5	25.5													บ้านพักอาศัยตึกชั้นเดียว	

ภ.ด.ส.3

แบบบัญชีรายการที่ดินและสิ่งปลูกสร้าง

ตำบลควนกรด อำเภอทุ่งสง จังหวัดนครศรีธรรมราช

ประจำปีงบประมาณ 2567

รายการที่ดิน													รายการสิ่งปลูกสร้าง										หมายเหตุ
ลำดับ	ประเภทที่ดิน	ตำแหน่งที่ดิน			สถานที่ตั้ง (หมู่ที่ตำบล)	จำนวนเนื้อที่ดิน			ลักษณะการทำประโยชน์ (ตร.ว.)				ลำดับที่	บ้านเลขที่	ประเภทสิ่งปลูกสร้าง (ตามบัญชีกรมธนารักษ์)	ลักษณะสิ่งปลูกสร้าง	ขนาดพื้นที่	ลักษณะการทำประโยชน์ (ตร.ม.)				อายุ โรงเรียน และสิ่งปลูก สร้าง	
		เลขที่เอกสารสิทธิ์	เลขที่ดิน	หน้าสำรวจ		ไร่	งาน	ตร.ว.	ประกอบ เกษตรกรรม	อยู่อาศัย	อื่น ๆ	ว่าง เปล่า/ ไม่ทำ ประโยชน์						เกษตรกรรม	อยู่อาศัย	อื่น	ว่าง เปล่า/ไม่ ทำ ประโยชน์		
847	โฉนด	89394	187	8137	3	0	2	25.7	225.7													สวนยางพารา	
848	โฉนด	89393	186	8136	3	0	3	2.5	302.5													สวนยางพารา	
849	โฉนด	49904	157	3450	6	5	2	79	2279								2279					ปาล์ม	
850	โฉนด	52733	56	3143	6	9	0	23	3623								3623					สวนยางพารา	
851	โฉนด	50126	32	3579	6	0	0	68	68						บ้านพักอาศัยตึกชั้นเดียว	ตึก	120	68	120				
852	โฉนด	87008	112	7690	6	0	0	19.6									20			20		ร้านค้า	
853	โฉนด	50402	185	3707	6	3	2	98	1498								1498					สวนปาล์ม	
854	โฉนด	89392	185	58135	3	0	3	12.7	312.7													สวนยางพารา	
855	โฉนด	89517	215	8112	3	0	0	48	48													สวนผสม	
856	โฉนด	48311	11	3244	2	6	1	26.8	2526.8													สวนยางพารา	
857	โฉนด	54321	72	5111	4	6	1	45	2545													สวนปาล์ม	
858	โฉนด	86819	208	7615	4	3	1	14	1314													สวนยางพารา	
859	โฉนด	22973	13	1272	8	5	2	48	2224						บ้านพักอาศัยตึกชั้นเดียว	ตึก	96	2224	96				
860	โฉนด	24546	71	1334	13	1	0	88	458						บ้านพักอาศัยครึ่งตึกครึ่งไม้	ครึ่งตึกครึ่งไม้	120	458	120				
861	โฉนด	50373	5	3678	6	5	1	17	2117													ยางพารา	
862	โฉนด	77442	159	6380	7	0	3	50	350								0	350	0				
863	โฉนด	29991	13	2421	6	3	0	0	1200									1200					สวนผสม

ภ.ด.ส.3

แบบบัญชีรายการที่ดินและสิ่งปลูกสร้าง

ตำบลควนกรด อำเภอทุ่งสง จังหวัดนครศรีธรรมราช

ประจำปีงบประมาณ 2567

รายการที่ดิน													รายการสิ่งปลูกสร้าง										หมายเหตุ
ลำดับ	ประเภทที่ดิน	ตำแหน่งที่ดิน			สถานที่ตั้ง (หมู่ที่ตำบล)	จำนวนเนื้อที่ดิน			ลักษณะการทำประโยชน์ (ตร.ว.)				ลำดับที่	บ้านเลขที่	ประเภทสิ่งปลูกสร้าง (ตามบัญชีกรมธนารักษ์)	ลักษณะสิ่งปลูกสร้าง	ขนาดพื้นที่	ลักษณะการทำประโยชน์ (ตร.ม.)				อายุ	
		เลขที่เอกสารสิทธิ์	เลขที่ดิน	หน้าสำรวจ		ไร่	งาน	ตร.ว.	ประกอบเกษตรกรรม	อยู่อาศัย	อื่น ๆ	ว่างเปล่า/ไม่ทำประโยชน์						เกษตรกรรม	อยู่อาศัย	อื่น	ว่างเปล่า/ไม่ทำประโยชน์		
880	โฉนด	78240	28	6730		0	0	54.7	54.7													สวนผสม	
881	โฉนด	3169	6	30	ม.5 ควนกรด	0	1	87															
882	โฉนด	63442	74	5380	ม.12 ควนกรด	5	3	54.4	2354.4													ยางพารา	
883	โฉนด	34456	5	2395	ม.7	3	1	6	1306													สวนปาล์ม	
884	โฉนด	82792	98	7142	ม.7	0	1	86														ที่ว่าง	
885	โฉนด	27433	74	1602	ม.13	7	0	8	2751				112/1	ไม้สองชั้น	ตึก/ไม้	168		168			10		
														โรงจอดรถ	ตึก	60		60			10	โรงจอดรถ	
886	โฉนด	24601	65	1389	ม.3	1	0	57					112/1	บ้านพักอาศัยตึกชั้นเดียว	ตึก	60		60					
887	โฉนด	24598	132	1386	ม.13	3	2	29.6	1429.6													สวนยางพารา	
888	โฉนด	24601	65	1389	ม.3	1	0	57					112/1	บ้านพักอาศัยตึกชั้นเดียว	ตึก	60		60					
889	โฉนด	27400	49	1569	ม.6	1	3	52.1	752.1													สวนยางพารา	
890	โฉนด	24586	105	1374	ม.13	0	0	45.7				46										สวนผสม	
891	โฉนด	10680	116	295	ม.5 ควนกรด	0	2	42					76/1	บ้านพักอาศัยตึกชั้นเดียว	ตึก	180		180			27		
														โรงจอดรถ	ตึก	64		64			27	ร้านเครป	
892	โฉนด	32977	5	220		4	3	89.4	1989.4													สวนยางพารา	
893	โฉนด	76686	78	6176	ม.2	0	0	18	18				115/5 ม.2	ตึกแถวสองชั้น	ตึก	67.5			67.5		7		
894	โฉนด	76687	79	6177	ม.2	0	0	18	18.75				115/7 ม.2	ตึกแถวสองชั้น	ตึก	75			75		5		

ภ.ด.ส.3

แบบบัญชีรายการที่ดินและสิ่งปลูกสร้าง

ตำบลควนกรด อำเภอทุ่งสง จังหวัดนครศรีธรรมราช

ประจำปีงบประมาณ 2567

รายการที่ดิน													รายการสิ่งปลูกสร้าง										หมายเหตุ
ลำดับ	ประเภทที่ดิน	ตำแหน่งที่ดิน			สถานที่ตั้ง (หมู่ที่ตำบล)	จำนวนเนื้อที่ดิน			ลักษณะการทำประโยชน์ (ตร.ว.)				ลำดับ ที่	บ้านเลข ที่	ประเภทสิ่งปลูกสร้าง (ตามบัญชีกรมธนา รักษ)	ลักษณะ สิ่งปลูก สร้าง	ขนาด พื้นที่	ลักษณะการทำประโยชน์ (ตร.ม.)				อายุ โรงเรือน และสิ่งปลูก สร้าง	
		เลขที่เอกสาร สิทธิ์	เลขที่ ดิน	หน้าสำรวจ		ไร่	งาน	ตร.ว.	ประกอบ เกษตรกรรม	อยู่อาศัย	อื่น ๆ	ว่าง เปล่า/ ไม่ทำ ประโยชน์						เกษตร กรรม	อยู่ อาศัย	อื่น	ว่าง เปล่า/ไม่ ทำ ประโยชน์		
895	โฉนด	76688	80	6178	ม.2	0	0	18	18					115/8 ม.2	ตึกแถวสองชั้น	ตึก	75			75		5	
896	โฉนด	74293	76	6096	ม.2	0	0	18	18					115/9 ม.2	ตึกแถวสองชั้น	ตึก	75			75		5	
897	โฉนด	15465	33	526	ม.9	4	0	94	1694														ยางพารา
898	โฉนด	15467	37	528	ม.9	4	2	59	1859														ยางพารา
899	โฉนด	15468	36	529	ม.9	5	0	8	2008														ยางพารา
900	โฉนด	21040	47	1105	ม.8	0	3	75	184.75					87	บ้านพักอาศัยตึกชั้นเดียว	ตึก	208		208			28	
															บ้านพักอาศัยตึกชั้นเดียว	ตึก	24			24		28	ร้านค้า
														ก	บ้านพักอาศัยตึกชั้นเดียว	ตึก	96		96			1	
														39/2	บ้านพักอาศัยตึกชั้นเดียว	ตึก	192		192			16	
															บ้านพักอาศัยตึกชั้นเดียว	ตึก	24		24			16	ร้านค้า
														39	บ้านพักอาศัยตึกชั้นเดียว	ตึก	108		108			35	
															โรงจอดรถ	ตึก	72			72		35	ขายกล้วยตั่ว
															โรงจอดรถ	ตึก	45		45			35	โรงจอดรถ
901	โฉนด	21040	47	1105	ม.8	0	1	93.4	141.4					87	บ้านพักอาศัยตึกชั้นเดียว	ตึก	208		208			28	
															ก	ตึก	24					28	โรงจอดรถ
902	โฉนด	78938	68	6760	ม.4 ต.ควนกร	0	0	39	9	30				249 ม.4	ตึกแถวสองชั้น	ตึก	120			240		9	12C040
903	โฉนด	78939	69	6761	ม.4 ต.ควนกร	0	0	19	4	15				249/1 ม.4	ตึกแถวสองชั้น	ตึก	60			120		9	12C041

ภ.ด.ส.3

แบบบัญชีรายการที่ดินและสิ่งปลูกสร้าง

ตำบลควนกรด อำเภอทุ่งสง จังหวัดนครศรีธรรมราช

ประจำปีงบประมาณ 2567

รายการที่ดิน													รายการสิ่งปลูกสร้าง										หมายเหตุ
ลำดับ	ประเภทที่ดิน	ตำแหน่งที่ดิน			สถานที่ตั้ง (หมู่ที่ตำบล)	จำนวนเนื้อที่ดิน			ลักษณะการทำประโยชน์ (ตร.ว.)				ลำดับที่ดิน	บ้านเลขที่	ประเภทสิ่งปลูกสร้าง (ตามบัญชีกรมธนารักษ์)	ลักษณะสิ่งปลูกสร้าง	ขนาดพื้นที่	ลักษณะการทำประโยชน์ (ตร.ม.)				อายุ	
		เลขที่เอกสารสิทธิ์	เลขที่ดิน	หน้าสำรวจ		ไร่	งาน	ตร.ว.	ประกอบเกษตรกรรม	อยู่อาศัย	อื่น ๆ	ว่างเปล่า/ไม่ทำประโยชน์						เกษตรกรรม	อยู่อาศัย	อื่น	ว่างเปล่า/ไม่ทำประโยชน์		
915	โฉนด	53536	85	4510	ม.11	4	0	55					209	บ้านพักอาศัยตึกชั้นเดียว	ตึก	90		90			4		
916	โฉนด	53534	83	4508		0	3	37					146	บ้านพักอาศัยตึกชั้นเดียว	ตึก	165		165			21		
													ข	บ้านพักอาศัยตึกชั้นเดียว	ตึก	20		20			21	ห้องเก็บของ	
917	โฉนด	53202	23	4408		3	3	95	1595													ยางพารา	
918	โฉนด	53271	76	4492		0	1	88	188													ผักสวนครัว	
919	โฉนด	90385	71	8272	ม.10	4	0	7.4	1607.4													ปาล์ม	
920	โฉนด	50942	54	3940		0	0	46	23.5			16	ก	บ้านพักอาศัยตึกสองชั้น	ตึก	180		180			10		
921	โฉนด	50941	53	3939		0	0	48	25.5			18	ข		ตึก	90		90			10	โรงจอดรถ	
922	โฉนด	77544	65	6392	ม.4	0	0	71			71											12C028	
923	โฉนด	82956	124	7116		0	0	11.1			11.1											ว่างเปล่า	
924	โฉนด	24724	10	407		0	3	77	377													ปาล์ม	
925	โฉนด	77062	290	6344	ม.2	0	1	8.8			108.8											สวนผสม	
926	โฉนด	60740	176	5482	ม.2	0	0	24	9	15			29/17 ม.2	ตึกแถวสองชั้น	ตึก	60			120		10		
927	โฉนด	77438	157	6382	ม.13	0	2	46.6	218.1				85/3	บ้านพักอาศัยตึกชั้นเดียว	ตึก	96		96			19		
										4.5			ข	โรงจอดรถ	ตึก	18		18			19	โรงจอดรถ	
928	โฉนด	54324	87	5114	ม.1	12	3	19	5519													สวนยางพารา	
929	โฉนด	89825	216	8236	ม.1	1	1	19.5	467.69				88 ม.1	บ้านพักอาศัยตึกชั้นเดียว	ตึก	187		187			43		

ภ.ด.ส.3

แบบบัญชีรายการที่ดินและสิ่งปลูกสร้าง

ตำบลควนกรด อำเภอทุ่งสง จังหวัดนครศรีธรรมราช

ประจำปีงบประมาณ 2567

รายการที่ดิน													รายการสิ่งปลูกสร้าง										หมายเหตุ
ลำดับ	ประเภทที่ดิน	ตำแหน่งที่ดิน			สถานที่ตั้ง (หมู่ที่ตำบล)	จำนวนเนื้อที่ดิน			ลักษณะการทำประโยชน์ (ตร.ว.)				ลำดับที่ดิน	บ้านเลขที่	ประเภทสิ่งปลูกสร้าง (ตามบัญชีกรมธนารักษ์)	ลักษณะสิ่งปลูกสร้าง	ขนาดพื้นที่	ลักษณะการทำประโยชน์ (ตร.ม.)				อายุ	
		เลขที่เอกสารสิทธิ์	เลขที่ดิน	หน้าสำรวจ		ไร่	งาน	ตร.ว.	ประกอบเกษตรกรรม	อยู่อาศัย	อื่น ๆ	ว่างเปล่า/ไม่ทำประโยชน์						เกษตรกรรม	อยู่อาศัย	อื่น	ว่างเปล่า/ไม่ทำประโยชน์		
													ก	ห้องเก็บของ	ตึก	20.25		20.3			5		
930	โฉนด	77062	290	6344	ม.2	0	1	8.8	108.8													07G027/009	
931	โฉนด	21503	49	488	ม.9	3	3	99.4	1599.4													สวนยางพารา	
		91506	122	8338	ม.10	0	3	20.8	305.8					โรงจอดรถ	ตึก	24		24			29	โรงจอดรถ	
											9		ก	บ้านพักอาศัยตึกชั้นเดียว	ตึก	36			36		29	ร้านขายของ	
932	โฉนด	54433	65	4996		0	1	37	137													สวนผสม	
933	โฉนด	21072	157	1137	ม.8	2	3	75				1175										สวนผสม	
934	โฉนด	51554	115	3985		0	0	45														สวนผสม	
935	โฉนด	37792	9	2628	ม.10	1	1	7	507													สวนผสม	
936	โฉนด	66384	222	5743	ม.8	0	0	60.3				60.3										สวนผสม	
937	โฉนด	60682	209	5457	ม.8	0	0	50				50										สวนมะพร้าว	
938	โฉนด	79197	264	6753	ม.8	0	0	49.2	26.8					บ้านพักอาศัยตึกชั้นเดียว	ตึก	90		90			20		
939	โฉนด	79198	265	6754	ม.8	0	0	49.5				49.5										ว่างเปล่า	
940	โฉนด	52997	192	7977	ม.6	0	2	75.4				275.4										ว่างเปล่า	
941	โฉนด	68713	103	5795	ม.12	1	1	62	562													ยางพารา	
942	โฉนด	79969	90	6875		1	2	74.2	574.2													ยางพารา	
943	โฉนด	86845	47	7649	ม.6	0	1	8.3	76.05				43/1	บ้านพักอาศัยตึกชั้นเดียว	ตึก	95		95			19		

ภ.ด.ส.3

แบบบัญชีรายการที่ดินและสิ่งปลูกสร้าง

ตำบลควนกรด อำเภอทุ่งสง จังหวัดนครศรีธรรมราช

ประจำปีงบประมาณ 2567

รายการที่ดิน													รายการสิ่งปลูกสร้าง										หมายเหตุ	
ลำดับ	ประเภทที่ดิน	ตำแหน่งที่ดิน			สถานที่ตั้ง (หมู่ที่ตำบล)	จำนวนเนื้อที่ดิน			ลักษณะการทำประโยชน์ (ตร.ว.)				ลำดับ ที่	บ้านเลข ที่	ประเภทสิ่งปลูกสร้าง (ตามบัญชีกรมธนา รักษ์)	ลักษณะ สิ่งปลูก สร้าง	ขนาด พื้นที่	ลักษณะการทำประโยชน์ (ตร.ม.)				อายุ โรงเรียน และสิ่งปลูก สร้าง		
		เลขที่เอกสาร สิทธิ์	เลขที่ ดิน	หน้าสำรวจ		ไร่	งาน	ตร.ว.	ประกอบ เกษตรกรรม	อยู่อาศัย	อื่น ๆ	ว่าง เปล่า/ ไม่ทำ ประโยชน์						เกษตร กรรม	อยู่ อาศัย	อื่น	ว่าง เปล่า/ไม่ ทำ ประโยชน์			
949	โฉนด	65919	132	5696	ม.5	0	0	36	13.5					136/5 ม.5	ตึกแถวสองชั้น	ตึก	90			180		8		
950	โฉนด	65918	131	5695	ม.5	0	0	36	13.5					136/4 ม.2	ตึกแถวสองชั้น	ตึก	90			180		8		
951	โฉนด	32966	43	2189	ม.2	0	0	62.7						29/91 ม.2	บ้านพักอาศัยตึกชั้นเดียว	ตึก	144			144		15	07G027/004	
952	โฉนด	81655	297	6783	ม.2	0	3	20.1	260.1					60/1	300 ตร.ม.	ตึก	120			120		10	ที่เก็บของ	
															โรงงาน	ตึก	120			120		10	ผลิตอิฐ	
953	โฉนด	39018	9	2713	ม.2	0	0	22						53/5 ม.2	ตึกแถวสองชั้น	ตึก	76.5			153		17		
954	โฉนด	28335	87	1638	ม.3	10	1	18	3982					39/8	โรงงาน	ตึก	528			528		14	โรงไม้เครื่องจักร	
															บ้านพักอาศัยตึกชั้นเดียว	ตึก	16			16		14	ออฟฟิต	
955	โฉนด	65564	213	5613	ม.2	0	0	70	34					29/53 ม.2	บ้านพักอาศัยตึกชั้นเดียว	ตึก	144			144		15	07D289	
956	โฉนด	28332	90	1635	ม.3	4	0	5	1464					39	บ้านพักอาศัยไม้สองชั้น	ไม้	384			384		23		
957	โฉนด	60730	166	5472	ม.2	0	0	24	9					29/7 ม.2	ตึกแถวสองชั้น	ตึก	60			60		10	07D229	
958	โฉนด	60725	161	5467	ม.2	0	0	24	9					29/2 ม.2	ตึกแถวสองชั้น	ตึก	60			120		10	07D234	
959	โฉนด	60724	160	5466	ม.2	0	0	24	9					29/1 ม.2	ตึกแถวสองชั้น	ตึก	60			120		10	07D235	
960	โฉนด	60723	159	5465	ม.2	0	0	44	6.5					29 ม.2	ตึกแถวสองชั้น	ตึก	60			120		10	07D236	
961	โฉนด	60726	162	5468	ม.2	0	0	24	9					29/3 ม.2	ตึกแถวสองชั้น	ตึก	60			120		5	07D233	
962	โฉนด	50669	69	3790	ม.6	2	2	12	1012														สวนผสม	
963	โฉนด	51823	32	4218	ม.4	0	2	78	225.5					67	164	คลังสินค้าไม่เกิน300ตรม.	ตึก	140			902	140	4	ขายสินค้า

ภ.ด.ส.3

แบบบัญชีรายการที่ดินและสิ่งปลูกสร้าง

ตำบลควนกรด อำเภอทุ่งสง จังหวัดนครศรีธรรมราช

ประจำปีงบประมาณ 2567

รายการที่ดิน													รายการสิ่งปลูกสร้าง										หมายเหตุ
ลำดับ	ประเภทที่ดิน	ตำแหน่งที่ดิน			สถานที่ตั้ง (หมู่ที่ตำบล)	จำนวนเนื้อที่ดิน			ลักษณะการทำประโยชน์ (ตร.ว.)				ลำดับที่	บ้านเลขที่	ประเภทสิ่งปลูกสร้าง (ตามบัญชีกรมธนารักษ์)	ลักษณะสิ่งปลูกสร้าง	ขนาดพื้นที่	ลักษณะการทำประโยชน์ (ตร.ม.)				อายุ	
		เลขที่เอกสารสิทธิ์	เลขที่ดิน	หน้าสำรวจ		ไร่	งาน	ตร.ว.	ประกอบเกษตรกรรม	อยู่อาศัย	อื่น ๆ	ว่างเปล่า/ไม่ทำประโยชน์						เกษตรกรรม	อยู่อาศัย	อื่น	ว่างเปล่า/ไม่ทำประโยชน์		
													ก	บ้านพักอาศัยตึกชั้นเดียว	ตึก	70	0		70		4	ออฟฟิต	
964	โฉนด	53023	22	4273		1	1	37	487.5				A	ไม้	ตึก	180		180			10		
													ก	โรงจอดรถ	ตึก	18			18		10		
965	โฉนด	68282	217	5757		0	0	70.8	70.8													สวนผสม	
966	โฉนด	53037	3	4287		15	3	79	6379								25516						
967	โฉนด	53029	28	4279		3	3	50	1550								6200						
968	โฉนด	53054	5	4304		3	1	2	1302								5208						
969	โฉนด	53074	48	4324		3	1	27	1327								5308						
970	โฉนด	53108	47	4358		2	2	98	1098								4392						
971	โฉนด	74675	144	6104	ม.2	2	1	42.1	903.1				4-ก.ย.	บ้านพักอาศัยตึกชั้นเดียว	ตึก	120		120					
972	โฉนด	85036	106	7426	ม.9	3	1	88.3	1388.3													ยางพารา	
973	โฉนด	15434	18	453		3	1	14.4	1294.4				210	บ้านพักอาศัยตึกชั้นเดียว	ตึก	80		80			4		
974	โฉนด	24726	42	419		0	2	97.6	243.6				169	บ้านพักอาศัยตึกชั้นเดียว	ตึก	168		168			15		
													213	บ้านพักอาศัยตึกชั้นเดียว	ตึก	88			88		1	ร้านทุกอย่าง 20	
975	โฉนด	81119	151	6992	ม.6	0	0	40														โรงจอดรถ	
976	โฉนด	32966	43	2189	ม.2	0	0	62.7	26.7				29/91 ม.2	บ้านพักอาศัยตึกชั้นเดียว	ตึก	144			144		15	07G027/004	
977	โฉนด	65576	336	5626	ม.2	0	1	39.7	103.7	36			29/64 ม.2	บ้านพักอาศัยตึกชั้นเดียว	ตึก	144			144		15	07D281	


ภ.ด.ส.3

แบบบัญชีรายการที่ดินและสิ่งปลูกสร้าง

ตำบลควนกรด อำเภอทุ่งสง จังหวัดนครศรีธรรมราช

ประจำปีงบประมาณ 2567

รายการที่ดิน													รายการสิ่งปลูกสร้าง										หมายเหตุ
ลำดับ	ประเภทที่ดิน	ตำแหน่งที่ดิน			สถานที่ตั้ง (หมู่ที่ตำบล)	จำนวนเนื้อที่ดิน			ลักษณะการทำประโยชน์ (ตร.ว.)				ลำดับที่	บ้านเลขที่	ประเภทสิ่งปลูกสร้าง (ตามบัญชีกรมธนารักษ์)	ลักษณะสิ่งปลูกสร้าง	ขนาดพื้นที่	ลักษณะการทำประโยชน์ (ตร.ม.)				อายุ	
		เลขที่เอกสารสิทธิ์	เลขที่ดิน	หน้าสำรวจ		ไร่	งาน	ตร.ว.	ประกอบเกษตรกรรม	อยู่อาศัย	อื่น ๆ	ว่างเปล่า/ไม่ทำประโยชน์						เกษตรกรรม	อยู่อาศัย	อื่น	ว่างเปล่า/ไม่ทำประโยชน์		
978	โฉนด	80244	192	6908	ม.4	5	2	72.7	2272.7														ป่าล้ม
979	โฉนด	80620	165	6522	ม.2	0	0	19					118/12 ม.2	ตึกแถวสองชั้น	ตึก	54		54				5	
980	โฉนด	29199	13	477	ม.9	5	3	80	2380														ยางพารา
981	โฉนด	24984	33	690	ม.9	9	3	42	3942														ยางพารา
982	โฉนด	15456	12	503	ม.9	7	1	41	2941														ยางพารา
983	โฉนด	24965	11	407	ม.9	4	3	61.4	1961.4														ยางพารา
984	โฉนด	29198	15	415	ม.9	5	1	99	2199														ยางพารา
985	โฉนด	24964	14	504	ม.9	9	0	74	3674														ยางพารา
986	โฉนด	74394	103	6116	ม.12	0	0	50	50														สวนกล้วย
987	โฉนด	54436	60	4999	ม.1	0	3	27	327														สวนผสม
988	โฉนด	53884	172	4804	ม.1	0	2	59	259														สวนกล้วย
989	โฉนด	49756	54	3354	ม.6	0	3	25.1				1126											ว่างเปล่า
990	โฉนด	52675	30	3090	ม.4	11	0	10	4316.75	93.25			176 ม.4	บ้านพักอาศัยตึกชั้นเดียว	ตึก	128			128			15	13B001
													ก ม.4	ก	ตึก	65						2	โรงจอดรถ
													ข ม.4	ไม้สองชั้น	ตึก	180			180			25	13B001
991	โฉนด	44242	204	2930	ม.8	2	1	76.8	960.3				26-ม.ค.	ไม้	ตึก/ไม้	66		132				29	



จำนวนฝากส่งเป็นรายเดือน 468

จำนวนฝากส่งเป็นรายเดือน 469

จำนวนฝากส่งเป็นรายเดือน 454

จำนวนฝากส่งเป็นรายเดือน 483

จำนวนฝากส่งเป็นรายเดือน 476
ในบัญชีเลขที่ ๑๒๕๕๘
ไปรษณีย์กรุงเทพ


องค์การบริหารส่วนตำบลควนกรด
ตำบล หมู่ ๕ ตำบลควนกรด
อำเภอทุ่งสง จังหวัดนครศรีธรรมราช



เรียน คุณ กักรวิเชียร ไชยสิงห์
เลขที่ ๓๗/๓ หมู่ที่ ๑๓
ซอย - ถนน -
ตำบล ควนกรด อำเภอ ทุ่งสง
จังหวัด นครศรีธรรมราช
รหัสไปรษณีย์ ๘๐๑๑๐







GREEN & WHITE STRIPED OBJECT

YELLOW STICKY NOTE

TILTED BUNDLE WITH RED RUBBER BAND

Shipping label with barcode and 'R' logo

7

10

5

